



CALENDARIO REGIONALE DI PESCA ANNO 2024

art. 24, comma 1 e 2, della L.R.11/03 e ss.mm.ii.

ALLEGATO B

CLASSIFICAZIONE CORPI IDRICI SUPERFICIALI E BACINI FLUVIALI

TABELLA A - CLASSIFICAZIONE TRATTI FLUVIALI

NOME TRATTO	PROV.	DEFINIZIONE PUNTO D'INIZIO E PUNTO DI FINE TRATTO	CLASSIFICAZIONE ACQUE
Esinante	AN	vedi MC/AN	
Esino	AN	vedi MC/AN	
Cesano	AN	vedi PU/AN	
Giano	AN	Acque di categoria "A": dalla sorgente fino alla confluenza del torrente Valleremita nel territorio del comune di Fabriano	A
Giano	AN	Zona di protezione: compreso tra la sorgente e la frazione Cancelli nel Comune di Fabriano	A
Giano	AN	Acque di categoria "B": dalla confluenza del torrente Valleremita all'abitato di Fabriano (vecchia cartiera).	B
Giano	AN	Acque di categoria "B": all'abitato di Fabriano (vecchia cartiera) alla confluenza con il fiume Esino	C2
Giano	AN	Acque di categoria "A": affluente - Torrente Vallina intero corso	A
Giano	AN	Zona di protezione: affluente - Torrente Vallina dalla sorgente al ponte sulla Strada Provinciale n. 47 in località "Molinaccio"	A
Torrente Valleremita	AN	Acque di categoria "A": Dalla sorgente fino alla confluenza con il fiume Giano nel territorio del Comune di Fabriano -Acque di cat. A.	A
Marena	AN	Acque di categoria "A": intero corso	A

CLASSIFICAZIONE CORPI IRDICI SUPERFICIALI, BACINI FLUVIALI E BACINI LACUSTRI

NOME TRATTO	PROV.	DEFINIZIONE PUNTO D'INIZIO E PUNTO DI FINE TRATTO	CLASSIFICAZIONE ACQUE
Misa	AN	Acque di categoria "B": dalla sorgente fino alla località ponte Rotiglio	B
Misa	AN	Acque di categoria "C2": dalla località ponte Rotiglio alla foce	C2
Musone	AN	vedi MC/AN	
Nevola	AN	Acque di categoria "B": dalla sorgente al ponte della strada provinciale dei Castelli presso il confine del territorio comunale di Corinaldo	B
Nevola	AN	Acque di categoria "C2": dal ponte della strada provinciale dei Castelli presso il confine del territorio comunale di Corinaldo fino alla confluenza con il fiume Misa	C2
Sanguerone	AN	acque di categoria "A": intero corso	A
Sentino	AN	Acque di categoria "A": dal confine della regione alla confluenza con Riofreddo in località Abbadia S. Emiliano	A
Fosso della Gorga	AN	Acque di categoria "A-ZTM": dalla sorgente al confine regionale	A-ZTM
Fosso della Gorga	AN	Zona di Protezione: dalla sorgente al confine regionale	A-ZTM
Sentino	AN	Cattura e Rilascia: Compreso tra il confine regionale fino alla confluenza con Riofreddo in località Abbadia S. Emiliano nel territorio del Comune di Sassoferrato	A
Sentino	AN	Acque di categoria "B": dalla località S Emiliano di Sassoferrato alla confluenza con fiume Esino	B
Rio Freddo	AN	Acque di categoria "A-ZTM": dal confine regionale alla cascata a monte dell'abitato di Perticano di Sassoferrato	A-ZTM
Rio Freddo	AN	Acque di categoria "A ": dalla cascata a monte dell'abitato di Perticano di Sassoferrato alla confluenza con il fiume Sentino	A
Aso	AP/FM	Acque di categoria "A-ZTM": dalle sorgenti fino alla immissione nel bacino di Gerosa	A -ZTM
Aso	AP/FM	Zona di protezione: dalle sorgenti fino alla ponte in località Pignotti	A -ZTM
Fosso di Cannavi (Fosso di Rascio)	AP/FM	Acque di categoria "A-ZTM": intero corso	A -ZTM
Fosso di Cannavi (Fosso di Rascio)	AP/FM	Zona di protezione: intero corso	A -ZTM
Aso; Bacino Gerosa	AP/FM	Acque di categoria "C2": intero bacino;	C2
Aso	AP/FM	Acque di categoria "C1": dallo sbarramento del lago di Gerosa allo sbarramento del bacino di Bellocca in località Comunanza	C1
Aso	AP/FM	Acque di categoria "B": dallo sbarramento del bacino di Bellocca in località Comunanza alla confluenza torrente Cinante (Comunanza loc. Rivolta Pera)	B
Aso	AP/FM	Acque di categoria "C2": dalla confluenza torrente Cinante (Comunanza loc. Rivolta Pera) alla foce	C2
Fosso Stello (ex Arola)	AP	Acque di categoria "B": intero corso	B
Castellano	AP	Acque di categoria "A": dal confine regionale fino al confine zona 1 Parco Nazionale Gran Sasso e Monti della Laga	A

CLASSIFICAZIONE CORPI IRDICI SUPERFICIALI, BACINI FLUVIALI E BACINI LACUSTRI

NOME TRATTO	PROV.	DEFINIZIONE PUNTO D'INIZIO E PUNTO DI FINE TRATTO	CLASSIFICAZIONE ACQUE
Castellano	AP	Acque di categoria "B" : dal confine della zona 1 del Parco Nazionale Gran Sasso – Laga fino al ponte posto all'inizio (str. Per Montecalvo) del bacino di Talvacchia	B
Castellano; Bacino Talvacchia	AP	Acque di categoria "C2" : intero bacino; Come innesco o pastura è consentito esclusivamente l'utilizzo di granaglie o legumi cotti, boiles, o bigattino; è vietato l'uso del natante;	C2
Castellano; Bacino Casette	AP	Acque di categoria "C2" : intero bacino; tecniche e limitazioni legate alla classificazione delle acque; è vietato l'uso del natante;	C2
Castellano	AP	Acque di categoria "C2" : intero bacino Talvacchia fino alla confluenza con il fiume Tronto	C2
Castellano	AP	Zona di ripopolamento a vocazione riproduttiva : dalla confluenza con il fiume Tronto al ponte del collettore fognario”;	C2
Chiarino	AP	Acque di categoria "A" : Dalle sorgenti all'innesto con il fosso di “Mezzatenda”	A
Cavignano (Fosso) e Lago di Cavignano	AP	Acque di categoria "C2" : Il fosso di Cavignano e il lago di Cavignano	C2
Fluvione	AP	Acque di categoria "A" : dalle sorgenti fino all'abitato di Roccafluvione compresi gli affluenti	A
Fluvione	AP	Acque di categoria "A-ZTM" : dalle sorgenti dei Fossi di Colleluce, di Casale e dell'Orinale, fino allo sbarramento della cascata Arena di Uscerno	A-ZTM
Fluvione	AP	Acque di categoria "B" : dall'abitato di Roccafluvione alla confluenza con il fiume Tronto compresi gli affluenti	B
Garrafo	AP	Acque di categoria "A" : intero corso	A
Menocchia	AP	Acque di categoria "C2" : intero corso	C2
Rio di Novele	AP	Acque di categoria "B" : intero corso	B
Rio Noce Andreana	AP	Acque di categoria "A" : intero corso	A
Tallacano	AP	Acque di categoria "B" : intero corso	B
Tesino	AP	Acque di categoria "C2" : intero corso	C2
Tronto	AP	Zona di protezione - intero corso del Fosso di Camartina (dalla sorgente fino alla confluenza con il Fosso di Fonticelle ai sensi del D.M. 3/2/1990 poi zona di protezione ai sensi della L.R. n. 11/03)	A
Fosso di Tufo – Capodacqua	AP	Acque di categoria "A-ZTM" : Fosso di “Tufo – Capodacqua”: intero corso competenza regionale	A-ZTM
Fosso di Tufo – Capodacqua	AP	Zona di protezione : Fosso di “Tufo – Capodacqua”: intero corso competenza regionale	A-ZTM
Tronto	AP	Acque di categoria "B" : dal viadotto sulla ss. Salaria al confine con la provincia di Rieti fino alle Terme di Acquasanta Terme	B
Tronto	AP	Cattura e Rilascia : dal viadotto di Faete alla località “Pinetina” dislocata a 500 metri a valle dello sbarramento idroelettrico d Trisungo (Superstrada direzione Roma)	B
Tronto	AP	Zona di ripopolamento a vocazione riproduttiva : dal viadotto di Faete a 800 metri a valle	B
Tronto	AP	Acque di categoria "C2" : dalle Terme di Acquasanta Terme allo sbarramento idroelettrico in località Mozzano escluso bacino di Corneto	C2
Tronto	AP	Acque di categoria "C1" : dallo sbarramento idroelettrico in località Mozzano al ponte della SP1b in località Piattoni Villa Sant'Antonio	C1

CLASSIFICAZIONE CORPI IRDICI SUPERFICIALI, BACINI FLUVIALI E BACINI LACUSTRI

NOME TRATTO	PROV.	DEFINIZIONE PUNTO D'INIZIO E PUNTO DI FINE TRATTO	CLASSIFICAZIONE ACQUE
Tronto	AP	Acque di categoria "C2": dal ponte della SP1b in località Piattoni Villa Sant'Antonio fino alla foce	C2
Tronto; Bacino Corneto	AP	Acque di categoria "C2": intero bacino; tecniche e limitazioni legate alla classificazione delle acque; è vietato l'uso del natante;	C2
Tronto	AP	Zona di ripopolamento a vocazione riproduttiva: tratto ricadente entro i confini della Regione Marche all'interno del perimetro della riserva regionale della "Sentina" in Comune di S. Benedetto del Tronto	C2
Chienti ramo di Muccia	MC/FM	Acque di categoria "A-ZTM": Dal confine regionale al confine regionale (anse fluviali di transizione tra i confini regionali di Umbria e Marche)	A-ZTM
Chienti ramo di Muccia	MC/FM	Acque di categoria "A-ZTM": Dal confine regionale alla cascata del ponte della PS 256 in località Muccia	A-ZTM
Chienti ramo di Muccia	MC/FM	Acque di categoria "B": Dalla cascata del ponte della PS 256 in località Muccia alla confluenza con il fiume Chienti ramo di Pievetorina	B
Chienti ramo di Muccia	MC/FM	Zona di protezione: dal ponte di Paparelli al ponte in fraz. Maddalena	B
Chienti	MC/FM	Zona di protezione: affluente Fosso di Statte intero percorso	A
Fiastrella	MC/FM	Zona di protezione: dalla confluenza con il torrente Entogge fino al termine del tratto compreso nella Riserva Naturale Abbadia di Fiastra	A
Chienti	MC/FM	Zona di protezione: torrente Val Sant'Angelo, dalla confluenza nel fiume Chienti al ponte Santucci	A
Chienti	MC/FM	Zona di protezione: tratto dallo sbocco della Centrale Enel di Valcimarra fino al ponte per Valcimarra stessa	A
Chienti	MC/FM	Zona temporanea di protezione: dalla cascata sita all'imbocco del bacino artificiale "Le Grazie" di Tolentino allo sbocco della centrale idroelettrica di Fonte Moreto (inclusa)	B
Chienti	MC/FM	Zona temporanea di protezione: dal ponte di Piediripa fino al Campo Sportivo di Villa S. Filippo in corrispondenza del confine amministrativo della Provincia di Fermo	C2
Chienti	MC/FM	Acque di categoria "B": dalla confluenza con Chienti ramo di Pievetorina al punto di immissione bacino di lago di Caccamo ad esclusione del lago di polverina	B
Chienti; Bacino Le Grazie	MC/FM	Acque di categoria "C1": dallo sbarramento di Caccamo a monte del bacino Le Grazie	C1
Chienti; Bacino Le Grazie	MC/FM	Acque di categoria "C2": intero bacino; è fatto divieto di asportazione delle seguenti specie ittiche: savetta, scardola, triotto, vairone, alborella, carassio, cavedano; tali specie vanno conservate in vivo in nassa avente diametro non inferiore a 40 cm e lunghezza non inferiore a cm. 150, munito di almeno quattro cerchi tendi rete.	C2
Chienti	MC/FM	Acque di categoria "C2": dallo sbarramento Le Grazie alla foce	C2
Chienti; Bacino Caccamo	MC/FM	Acque di categoria "C2": intero bacino; tecniche e limitazioni legate alla classificazione delle acque	C2
Ambro	FM	Acque di categoria "A-ZTM": intero corso	A-ZTM

CLASSIFICAZIONE CORPI IRDICI SUPERFICIALI, BACINI FLUVIALI E BACINI LACUSTRI

NOME TRATTO	PROV.	DEFINIZIONE PUNTO D'INIZIO E PUNTO DI FINE TRATTO	CLASSIFICAZIONE ACQUE
Ambro	FM	Zona di protezione: intero corso	A-ZTM
Cossudro	FM	Acque di categoria "A-ZTM": intero corso	A-ZTM
Cossudro	FM	Zona di protezione: intero corso	A-ZTM
Ete Vivo	FM	Acque di categoria "C2": intero corso	C2
Lera	FM	Acque di categoria "A-ZTM": intero corso	A-ZTM
Lera	FM	Cattura e Rilascia: intero corso. Pesca consentita con tecniche di pesca a mosca, pesca a spinning e pesca a filo con esche siliconiche	A-ZTM
Rio Canale (Ponte Nina)	FM	Acque di categoria "C2": intero corso	C2
Rio Canale (Ponte Nina); Bacino Ponte Nina	FM	Cattura e Rilascia: intero bacino	C2
Tenna	FM	Acque di categoria "A-ZTM": dalle sorgenti fino al ponte sulla SP 237 di Amandola direzione Comunanza (Ponte luce elettrica)	A-ZTM
Tenna	FM	Zona di protezione: dalle sorgenti fino alla confluenza con torrente Cossudro	A-ZTM
Tenna	FM	Cattura e Rilascia: "dal ponte San Giacomo nel Comune di Montefortino al manufatto della presa d'acqua ENEL in località Casa Innamorati di Amandola" – area a regolamentazione speciale- pesca consentita solo a mosca con numero limitato di accessi giornalieri	A-ZTM
Tenna	FM	Acque di cat. "B": dal ponte sulla SP 237 di Amandola direzione Comunanza (Ponte luce elettrica) al Ponte Romano di Amandola	B
Tenna	FM	Acque di categoria "C1": dal Ponte Romano nel Comune di Amandola fino alla diga di San Ruffino	C1
Tenna	FM	Acque di categoria "B": dalla diga di San Ruffino fino all'imbocco della Strada Provinciale San Salvatore "Tasciano" (direzione Servigliano)	B
Tenna	FM/MC	Acque di categoria "C2": dall'imbocco della strada Prov.le San Salvatore "Tasciano" (direzione Servigliano) alla foce	C2
Tenna: Bacino di San Ruffino	FM	Acque di categoria "C1": intero bacino	C1
Vetemastro	FM	Acque di categoria "B": intero corso	B
Aso	FM	vedi AP/FM	
Cesolone	MC	Acque di categoria "A": intero corso	A
Chienti, ramo di Pievevitorina	MC	Acque di categoria "A": dalle sorgenti alle vasche di depurazione presso l'allevamento suino "Nino"	A
Torrente Santangelo	MC	Acque di categoria "A-ZTM": dalla sorgente alla confluenza con il fiume Chienti	A-ZTM
Torrente Santangelo	MC	Zona di Protezione: dalla sorgente alla cascata di Pievevitorina in Prefoglio	A-ZTM
Chienti, ramo di Pievevitorina	MC	Acque di categoria "B": dalle vasche di depurazione presso l'allevamento Nino fino alla confluenza con il fiume Chienti	B
Esinante	MC/AN	Acque di categoria "B": intero corpo idrico	B
Esino	MC/AN	Acque di categoria "A-ZTM": dalla sorgente allo sbarramento della cascata "Lu Cascù de Carbonari" di Matelica compresi tutti gli affluenti	A-ZTM

CLASSIFICAZIONE CORPI IRDICI SUPERFICIALI, BACINI FLUVIALI E BACINI LACUSTRI

NOME TRATTO	PROV.	DEFINIZIONE PUNTO D'INIZIO E PUNTO DI FINE TRATTO	CLASSIFICAZIONE ACQUE
Esino	MC/AN	Zona di protezione: dalla sorgente alla prima passerella in legno a valle di casa Mosconi in località La Valle, coincidente con il confine della ZPS (come da tabellazione)	A-ZTM
Esino	MC/AN	Cattura e Rilascia: dalla prima passerella in legno a valle di casa Mosconi in località La Valle, coincidente con il confine della ZPS alla confluenza con il Fosso San Giovanni	A-ZTM
Esino	MC/AN	Acque di categoria "B": della cascata "Lu Cascù de Carbonari" di Matelica al bivio Incrocca (confine Ancona Macerata)	B
Esino	MC/AN	Acque di categoria "B": dal confine a monte del Parco Gola della Rossa e Frasassi fino alla diga Sant'Elena	B
Esino – Canale ENEL	MC/AN	Acque di categoria "B": Intero corso nell'abitato Serra S. Quirico e Cupramontana	B
Esino	MC/AN	Acque di categoria "C2": dal bivio Incrocca (confine Ancona-Macerata) al confine a monte del Parco Gola della Rossa e Frasassi	C2
Esino	MC/AN	Cattura e Rilascia: pesca con sole esche artificiali a mosca e tenkara: dal ponte di "Varani" alla diga di S. Elena nel territorio del Comune di S. Quirico. In tale tratto la pesca è consentita con sole esche artificiali munite di un solo amo privato dell'ardiglione. Vietato l'utilizzo di esche siliconiche e di gomme, fermo restando il rispetto di ogni altra disposizione prevista dalla L.R. 11/2003	B
Esino	MC/AN	Acque di categoria "C1": dalla diga di S. Elena al Ponte dei Castelli di Castelbellino	C1
Esino – Canale ENEL	MC/AN	Acque di categoria "C2": dalla diga di S. Elena alla diga di Franciolini	C2
Esino – Canale ENEL e Pallavicino	MC/AN	Acque di categoria "C2": dalla diga di Franciolini al ponte dei Castelli di Castelbellino	C2
Esino	MC/AN	Acque di categoria "C2": dal Ponte dei Castelli di Castelbellino alla foce	C2
Fiastrella	MC	Acque di categoria "A": dalle sorgenti sino al ponte dell'abitato di Campanelle	A
Fiastrella	MC	Acque di categoria "B": dall'abitato di Campanelle fino al ponte delle Macchie	B
Fiastrella	MC	Acque di Categoria "C2": dal ponte delle Macchie alla confluenza con il fiume Chienti	C2
Fiastrone	MC	Acque di categoria "A-ZTM": dalla sorgente al ponte di Morico ivi compresi gli affluenti escluso bacino di Fiastra	A-ZTM
Fiastrone	MC	Zona di protezione: dalle sorgenti fino alla confluenza con il torrente dell'Acquasanta,	A.-ZTM
Fiastrone	MC	Zona di protezione: dallo sbarramento del Lago di Fiastra fino alla località Ponte Fiastrone	A.-ZTM
Fiastrone	MC	Cattura e Rilascia: dalla confluenza con il torrente dell'Acquasanta all'imbocco del Lago di Fiastra	A.-ZTM
Torrente Acquasanta	MC	Zona di protezione: dalle sorgenti fino alla confluenza con il torrente Fiastrone,	A.-ZTM
Torrente Rio Sacro	MC	Zona di protezione: dalle sorgenti fino alla confluenza con il torrente Fiastrone,	A.-ZTM
Fiastrone	MC	Acque di categoria "B": dal ponte di Morico alla confluenza con il fiume Chienti, affluenti compresi	B
Fiastrone; Bacino di Fiastra	MC	Acque di categoria "C2": intero bacino; tecniche e limitazioni legate alla classificazione delle acque	C2

CLASSIFICAZIONE CORPI IRDICI SUPERFICIALI, BACINI FLUVIALI E BACINI LACUSTRI

NOME TRATTO	PROV.	DEFINIZIONE PUNTO D'INIZIO E PUNTO DI FINE TRATTO	CLASSIFICAZIONE ACQUE
Rio Boccafornace (torrente Fornace)	MC	Acque di categoria "A-ZTM": intero corso e suoi affluenti escluso bacino Boccafornace	A-ZTM
Bacino Boccafornace	MC	Acque di categoria "B": intero bacino;	B
Fosso di Frontale	MC	Acque di categoria "A": dalla sorgente alla confluenza del fosso di Fornaci (Località Varco)	A
Fosso di Frontale	MC	Acque di categoria "B": dalla confluenza del fosso di Frontale Fornaci (Località Varco) alla confluenza nel bacino di Castreccioni	B
Fosso di Statte	MC	Acque di categoria "A": intero corso	A
Gregorietti	MC	Acque di categoria "A": intero corso	A
La Folla	MC	Acque di categoria "A": intero corso	A
Fosso delle Conce	MC	Acque di categoria "A": dalle sorgenti fino al ponte per la Strada Provinciale per Sarnano	A
Fosso delle concee Conce	MC	Acque di categoria "B": dal ponte per la Strada Provinciale per Sarnano fino all'incrocio col fiume Chienti	B
Monocchia	MC	Acque di categoria "A": dalla sorgente fino al ponte sulla strada via del monocchia	A
Monocchia	MC	Acque di categoria "B": dal ponte strada via del monocchia al ponte sulla Strada Prov.le Montefano-Montecassiano	B
Monocchia	MC	Acque di categoria "C2": dal ponte sulla Strada Prov.le Montefano-Montecassiano alla confluenza con il fiume Potenza	C2
Monocchia	MC	Zona di protezione: tratto compreso tra le sorgenti ed il ponte di Via S Maria delle Grazie	A
Musone	MC/AN	Acque di categoria "A": dalle sorgenti fino alla confluenza con Fosso di Pozzo	A
Musone	MC/AN	Acque di categoria "A": affluente torrente Argiano, dalla sorgente all'immissione nel bacino di Castreccioni	A
Musone	MC/AN	Zona di protezione: tratto compreso tra la diga di Castreccioni e la sorgente Crevalcore intera fascia impermeabilizzata posta a monte della diga Castreccioni di Cingoli	A
Musone	MC/AN	Zona temporanea di protezione: dal Ponte nuovo di Civitello alla confluenza con il fosso di Castel Sant'Angelo	A
Musone	MC/AN	dal Mulino della Codarda al ponte Musone SP.362	B
Musone	MC/AN	Zona temporanea di protezione; affluente Fosso Frontale, dalla concessione piccolo Lido alla Loc. Varco	B
Musone	MC/AN	Acque di categoria "B": dalla confluenza con Fosso di Pozzo al molino della Codarda sul ponte di confine con la provincia di Ancona (loc. Castelrosino)	B
Musone; Bacino Castreccioni – Lago di Cingoli	MC/AN	Acque di categoria "B": intero bacino	B
Musone	MC/AN	Acque di categoria "C2": dal Ponte Musone S.P. 362 alla foce	C2
Nera	MC	Acque di categoria "A-ZTM": intero corso	A-ZTM
Nera	MC	Zona di protezione: dal ponte della Provinciale Visso-Castelsantangelo SP139 sino al ponte Serafini (centrale idroelettrica)	A-ZTM

CLASSIFICAZIONE CORPI IRDICI SUPERFICIALI, BACINI FLUVIALI E BACINI LACUSTRI

NOME TRATTO	PROV.	DEFINIZIONE PUNTO D'INIZIO E PUNTO DI FINE TRATTO	CLASSIFICAZIONE ACQUE
Torrente Rio Vallone di Rapegna	MC	Zona di protezione: dalla sorgente alla confluenza con il fiume Nera all'interno dell'abitato di Castelsantangelo sul Nera (Comune di Castelsantangelo)	A-ZTM
Nera	MC	Zona di protezione: interno vasca di captazione dell'acqua della centrale elettrica sita nella Zona artigianale del Comune di Castelsantangelo sul Nera	A-ZTM
Nera	MC	Zona di protezione: tratto compreso tra lo sbarramento ENEL a valle di Visso e la discarica comunale di Visso	A-ZTM
Nera	MC	Zona di protezione: tratto compreso tra Ponte Lato (ubicato a monte del Giardino della Sibilla, nei pressi del ristorante "La Filanda") e il punto di confluenza del fiume Nera con il torrente Ussita)	A-ZTM
Nera	MC	Zona di protezione: tratto parallelo all'allevamento di trote Cherubini Remo	A-ZTM
Vallopa	MC	Zona di protezione: intero corso	A-ZTM
Palente	MC	Acque di categoria "A": Dalla sorgente al Ponte in Loc. Le Calvie in prossimità dell'incrocio per la strada Caselle	A
Palente	MC	Acque di categoria "B": dal Ponte in Località Le Calvie in prossimità dell'incrocio per la strada Caselle fino alla confluenza con il Potenza	B
Potenza	MC	Acque di categoria "A": Dalle sorgenti sino al ponte della SS 361 per Camerino loc. Torre del Parco (escluso canale di Leo)	A
Potenza	MC	Acque di categoria "A-ZTM": Dalle sorgenti di Laverinello e Fonti di Brescia sino alla fine del sentiero per "Li Vurgacci"	A-ZTM
Potenza	MC	Zona di protezione: Dalle sorgenti sino alla confluenza con il fosso di Campodonico	A-ZTM
Fosso di Campodonico	MC	Cattura e Rilascia: dalle sorgenti sino alla confluenza con il fiume Potenza – Solo pesca a mosca, a spinning e pesca a filo con esche siliconiche	A-ZTM
Potenza	MC	Zona di protezione: compresa tra la presa dell'acqua dell'allevamento Sprega-Valpotenza fino al punto di rilascio dell'acqua stessa nel fiume (Comune di Fiuminata)	A-ZTM
Potenza	MC	Cattura e Rilascia: dal ponte della frazione di San Cassiano nel comune di Fiuminata, sino al Ponte Marmone di Pioraco	A-ZTM
Potenza	MC	Divieto di Pesca: canale collettore parallelo al tratto che va dalla passerella in legno del Comune di Pioraco fino al Ponte Marmone	A-ZTM
Potenza	MC	Zona di protezione: Dal Ponte "Marmone" alla fine del percorso "Vurgacci"	A-ZTM
Potenza	MC	Zona di protezione: Fosso Gregorietti per l'intero percorso	A
Potenza	MC	Acque di cat. A: dalla fine del percorso Vurgacci al ponte sulla S.S. 361 per Camerino Fosso	A
Potenza	MC	Cattura e Rilascia: Dalla fine del percorso Vurgacci al ponte sulla statale 361 (bivio per Cartiere Fedrigoni)	A

CLASSIFICAZIONE CORPI IRDICI SUPERFICIALI, BACINI FLUVIALI E BACINI LACUSTRI

NOME TRATTO	PROV.	DEFINIZIONE PUNTO D'INIZIO E PUNTO DI FINE TRATTO	CLASSIFICAZIONE ACQUE
Potenza	MC	Cattura e Rilascia: dal ponte in località Seppio in comune di Pioraco, presso cava FIMIC, al ponte sulla strada statale 256 mucchese loc. Torre del Parco, in comune di Castelraimondo, fermi restando i limiti ed i divieti generali, è consentita la pesca con la mosca artificiale e spinning, con amo singolo privo di ardiglione o con ardiglione schiacciato. È comunque sempre vietato l'uso di ancorette, nonché di piombi o galleggianti lungo la lenza. È inoltre vietato l'uso di esche siliconiche e la detenzione di esche naturali. È obbligatoria la detenzione del guadino. Il pesce allamato deve essere reimpresso in acqua il prima possibile. Non è ammesso portare al seguito pesce anche se catturato in altro luogo	A
Potenza	MC	Acque di categoria "B": dal ponte sulla S.S. 361 per Camerino in loc. Torre del Parco sino al ponte del cementificio di Selvalagli	B
Potenza	MC	Acque di categoria "B": Canale di Leo intero tratto	B
Potenza	MC	Acque di categoria "B": dal ponte del cementificio di Selvalagli fino al ponte di S. Antonio di S. Severino Marche	B
Potenza	MC	Acque di categoria "B": dal ponte del S. Antonio di S. Severino Marche fino al ponte di Taccoli	B
Potenza	MC	Acque di categoria "C2": dal ponte di Taccoli – Colotto alla briglia della presa canale in località San Lazzaro di San Severino Marche	C2
Potenza	MC	Acque di categoria "C1": dalla briglia della presa canale in località San Lazzaro di San Severino Marche al passo sul fiume presso la zona industriale di Passo di Treia	C1
Potenza	MC	Acque di categoria "C2": dal passo sul fiume presso la zona industriale di Passo di Treia alla foce	C2
Rio Terro	MC	Acque di categoria "A": intero corso	A
Rio Terro	MC	Zona di protezione: dalle Sorgenti fino alla cascatella sotto il ponte all'inizio dell'abitato di Terro (Comune di Sarnano)	A
Salino	MC	Acque di categoria "B": intero corso	B
Scarsito	MC	Acque di categoria "A-ZTM": intero corso e suoi affluenti	A-ZTM
Scarsito	MC	Cattura e Rilascia: dal ponte nei pressi del ristorante "Il Sentiero del Sole" nel comune di Sefro, fino al ponte della strada provinciale n 97 che conduce al comune di Sefro all'interno dell'abitato di Pioraco.	A -ZTM
Scarsito	MC	Zona di protezione: tratto dalla confluenza col fiume Potenza fino al ponte della strada provinciale n 97 che conduce al comune di Sefro	A-ZTM
Scarsito	MC	Zona di protezione: tratto dalla sorgente al ponte a valle della cascata di fronte al Ristorante Faustina	A-ZTM
Scarsito	MC	Zona di protezione: tratto tra la presa dell'acqua dell'allevamento F.lli Rossi e lo sbocco dello stesso (Comune di Sefro)	A-ZTM
Selvazzano	MC	Acque di categoria "A": intero corso	A
Tenna		vedi FM/MC	
Tennacola	MC	Acque di categoria "A": dalla sorgente al molino Rigoli	A

CLASSIFICAZIONE CORPI IRDICI SUPERFICIALI, BACINI FLUVIALI E BACINI LACUSTRI

NOME TRATTO	PROV.	DEFINIZIONE PUNTO D'INIZIO E PUNTO DI FINE TRATTO	CLASSIFICAZIONE ACQUE
Tennacola	MC	Acque di categoria "A-ZTM": dalla sorgente allo sbarramento delle cascate intermedie di Sarnano della Chiesetta della Madonna di Loreto	A-ZTM
Fosso della Madonna	MC	Acque di categoria "A": dalla sorgente alla confluenza con il Tennacola	A
Tennacola	MC	Acque di categoria "B": dal molino di Rigoli fino alla confluenza con il Tenna	B
Ussita	MC	Acque di categoria "A-ZTM": intero corso	A-ZTM
Ussita	MC	Zona di protezione: dalla sorgente fino alla seconda cascata a valle del ponte sulla strada Provinciale 130 in località Ussita	A-ZTM
Ussita	MC	Zona di protezione: tratto compreso tra l'allevamento Cherubini e la "Madonna dell'Uccelletto"	A-ZTM
Auro	PU	Acque di categoria "A": dal confine regionale alla confluenza con il torrente Meta	A
Auro	PU	Zona di protezione: affluente Fosso della Villa intero corso (Borgo Pace)	A
Auro	PU	Zona di protezione: affluente torrente Rio Pellico intero corso in Comune di Borgo Pace	A
Auro	PU	Zona di protezione: dal confine provinciale al ponte a valle di Parchiule (Borgo Pace)	A
Bisciugola	PU	Acque di categoria "A": intero corso	A
Biscubio	PU	Acque di categoria "A": dalla confluenza con il Carlano alla confluenza con il Rio Vitoschio	A
Biscubio	PU	Acque di categoria "A-ZTM": dalla confluenza con il Carlano alla Cascata in località Osteria Nuova di Apecchio compresi i fossi minori	A-ZTM
Carlano	PU	Zona di protezione: intero corso	A-ZTM
Biscubio	PU	Zona di protezione: affluente torrente Vitoschio o dell'Eremita intero corso (Piobbico)	A
Biscubio	PU	Acque di categoria "B": dalla confluenza con il Rio Vitoschio alla confluenza con il fiume Candigliano	B
Biscubio	PU	Cattura e Rilascia: dalla passerella pedonabile in legno posta a 200 metri a monte del ponte dell'abitato di Piobbico fino alla confluenza nel fiume Candigliano	B
Certano	PU	Acque di categoria "A": dal confine regionale alla confluenza con il torrente Giordano	A-ZTM
Certano	PU	Zona di protezione: dal ponte di Pianello alla confluenza con il torrente Giordano	A-ZTM
Giordano	PU	Acque di categoria "A-ZTM": intero corso	A-ZTM
Giordano	PU	Cattura e Rilascia: intero corso pesca a mosca, pesca a spinning, pesca a filo con esche siliconiche	A-ZTM
Certano	PU	Acque di categoria "A-ZTM": intero corso	A-ZTM
Bosso	PU	Acque di categoria "A-ZTM": dalla confluenza tra il torrente Certano e il torrente Giordano allo sbarramento in località San Nicolò di Secchiano	A-ZTM
Bosso	PU	Zona di protezione: dalla confluenza torrente Giordano con il torrente Certano alla briglia sotto la cabina dell'Enel, Pianello	A-ZTM
Bosso	PU	Zona di protezione: affluente Fosso di Teria intero corso	A-ZTM
Bosso	PU	Acque di categoria "B": dallo sbarramento in località San Niccolò al ponte della superstrada SP3 in località "tre pozzi" (Cagli)	B

CLASSIFICAZIONE CORPI IRDICI SUPERFICIALI, BACINI FLUVIALI E BACINI LACUSTRI

NOME TRATTO	PROV.	DEFINIZIONE PUNTO D'INIZIO E PUNTO DI FINE TRATTO	CLASSIFICAZIONE ACQUE
Bosso	PU	Cattura e Rilascia: dallo sbarramento in località San Niccolò allo sbarramento in località mulino di Secchiano (Cagli)	B
Bosso	PU	Zona di protezione: affluente torrente Fiumicello intero corso	A
Bosso	PU	Acque di categoria "C1": dal ponte della superstrada sp3 in località "tre pozzi" alla confluenza con il fiume Burano	C1
Fiumicello	PU	Zona di protezione dalla sorgente alla confluenza con il torrente Certano	A
Burano	PU	Acque di categoria "A": dal confine regionale fino all'ex caserma della Forestale (Cantiano)	A
Burano	PU	Zona di protezione: dal ponte di Colnovello alla ex caserma della Forestale (Cantiano)	A
Burano	PU	Zona di protezione: affluente torrente Balbano: dalla sorgente alla località Caselle di Balbano (Cantiano)	A
Bevano	PU	Acque di categoria "A-ZTM": intero corso compresi i fossi minori	A-ZTM
Bevano	PU	Zona di protezione: Intero corso	A-ZTM
Torrente Tenetra	PU	Acque di categoria "A-ZTM": intero corso	A-ZTM
Torrente Tenetra	PU	Zona di protezione: Intero corso	A-ZTM
Burano	PU	Zona di protezione: dal Ponte Romano fino al primo viadotto della superstrada posto a monte del Ponte Romano, per un tratto di circa 150 metri (Cantiano)	A
Burano	PU	Acque di categoria "B": dall'ex caserma della Forestale alla briglia in località Foci di Cagli	B
Burano	PU	Cattura e Rilascia: dall'ex caserma della Forestale al fosso dei gamberi ad esclusione della Zona di Protezione compresa tra il ponte romano ed il primo viadotto della superstrada posto a monte (circa 150 metri);	B
Burano	PU	Acque di categoria "C1": dalla briglia in località Foci di Cagli al Ponte di Casavecchia in località Candiacci	C1
Burano	PU	Acque di categoria "C1": dal Ponte di Casavecchia in località Candiacci alla confluenza con il fosso di Screbbia	C1
Burano	PU	Acque di categoria "C1": dalla confluenza con il fosso di Screbbia alla briglia dell'ex mulino in località Smirra di Cagli	C1
Burano	PU	Acque di categoria "C2": dalla briglia dell'ex-mulino in località Smirra di Cagli alla confluenza con il Candigliano	C2
Burano	PU	Zona di protezione: dalla diga di Crivellini alla confluenza con il fiume Candigliano (Acqualagna)	C2
Burano	PU	Cattura e Rilascia: dalla confluenza con il fiume Bosso al Ponte di Casavecchia in comune di Cagli; tale restrizione non si applica per la trota iridea che va comunque soppressa;	C1
Candigliano	PU	Acque di categoria "A": Dalla sorgente al ponte sulla strada provinciale Apecchio- S. Angelo in Vado compreso	A

CLASSIFICAZIONE CORPI IRDICI SUPERFICIALI, BACINI FLUVIALI E BACINI LACUSTRI

NOME TRATTO	PROV.	DEFINIZIONE PUNTO D'INIZIO E PUNTO DI FINE TRATTO	CLASSIFICAZIONE ACQUE
Candigliano	PU	Acque di categoria "C2": dal ponte sulla strada provinciale Apecchio-S. Angelo in Vado alla confluenza del fiume Burano nel fiume Candigliano	C2
Candigliano	PU	Cattura e Rilascia: dalla confluenza del fiume Biscubio nel Candigliano al ponte del campo sportivo nuovo (Piobbico)	B
Candigliano	PU	Acque di categoria "C2": Dalla confluenza con il Burano alla confluenza con il fiume Metauro	C2
Candigliano	PU	Cattura e Rilascia dalla confluenza con il fiume Burano all'inizio della riserva del Furlo (Acqualagna)	C2
Cesano	PU/AN	Acque di categoria "A-ZTM": dalla sorgente alla cascata delle Bocchette in località Leccia di Sant'Abbondio	A-ZTM
Cesano	PU/AN	Zona di protezione: dalla sorgente alla cascata delle Bocchette in località Leccia di Sant'Abbondio	A-ZTM
Cesano	PU/AN	Acque di categoria "B": dalla cascata delle Bocchette in località Leccia di Sant'Abbondio alla cascata di Briscolino (Bellisio Solfare)	B
Cesano	PU/AN	Acque di categoria "C1": dalla cascata di Briscolino (Bellisio Solfare) al ponte di Pergola dei lavatoi presso il punto di immissione del torrente Cinisco	C1
Cesano	PU/AN	Acque di categoria "B": dal ponte di Pergola dei lavatoi alla briglia di Vallerea (Pergola)	B
Cesano	PU/AN	Acque di categoria "C2": dalla briglia di Valrea fino alla foce	C2
Cinisco	PU	Acque di categoria "A-ZTM": dalla sorgente allo sbarramento in località Foce di Frontone	A-ZTM
Cinisco	PU	Zona di Protezione: dalla sorgente allo sbarramento in località Foce di Frontone	A-ZTM
Torrente Mandrale	PU	Acque di categoria "A-ZTM": intero corso	A-ZTM
Torrente Mandrale	PU	Zona di Protezione: dalla sorgente alla confluenza con il fiume Cinisco	A-ZTM
Cinisco	PU	Zona di protezione: dalla frazione Caprile al ponte delle cave (Frontone);	A
Cinisco	PU	Acque di categoria "B": Dal Ponte delle Cave di Frontone a località Torricella	B
Cinisco	PU	Acque di categoria "C1": dallo sbarramento in località Torricella alla confluenza con il fiume Cesano (ponte dei Lavatoi di Pergola)	C1
Conca	PU	Acque di categoria "A": dalla sorgente al ponte di Ponteconca	A
Conca	PU	Acque di categoria "B": dal ponte di Ponteconca al ponte di Petorno	B
Conca	PU	Acque di categoria "C2": dal ponte di Petorno al confine Regionale	C2
Conca	PU	Cattura e Rilascia dalla sorgente del Fiume Conca al Ponte di Petorno	A e B
Conca	PU	Cattura e Rilascia: dal ponte di Petorno (Comune Montecopiolo) al ponte della Briglie (in località Ca'Rosso, Comune Monte Cerignone)	C2
Conca	PU	Cattura e Rilascia: dal ponte di Montecerignone (a valle dell'abitato) alla località San Donato in comune di Montegrignano Terme	C2
Foglia	PU	Acque di categoria "C2": intero corso	C2
Foglia; Mercatale	Bacino PU	Acque di categoria "C2": intero bacino	C2
Foglia; Mercatale	Bacino PU	Cattura e Rilascia: dal punto di immissione torrente Apsa allo sbarramento	C2

CLASSIFICAZIONE CORPI IRDICI SUPERFICIALI, BACINI FLUVIALI E BACINI LACUSTRI

NOME TRATTO	PROV.	DEFINIZIONE PUNTO D'INIZIO E PUNTO DI FINE TRATTO	CLASSIFICAZIONE ACQUE
Foglia	PU	Cattura e Rilascia: dal ponte di legno di fronte alle scuole consorziate di Pian Mauro di Montecchio, alla cascata a valle del ponte di Berloni (Vallefoglia - Montelabbate)	C2
Foglia	PU	Zona di protezione: dalla diga di Mercatale alla prima briglia a valle (Sassocorvaro)	C2
Foglia	PU	Zona di protezione: dal ponte di legno di fronte alle scuole consorziate di Pian Mauro di Montecchio a 800 metri a valle in prossimità ex lago delle Querce.	C2
Fosso dell'Eremo	PU	Acque di categoria "A": intero corso	A
Fosso dell'Eremo	PU	Zona di protezione: intero corso	A
Fosso delle Vene (o Caldare)	PU	Acque di categoria "A": intero corso	A
Meta	PU	Acque di categoria "A": dalla sorgente alla confluenza con il torrente Auro	A
Metauro	PU	Acque di categoria "B": dalla confluenza dei torrenti Meta ed Auro alla briglia al centro del paese di Mercatello sul Metauro	B
Metauro	PU	Acque di categoria "C1": dalla briglia al centro del paese di Mercatello sul Metauro alla briglia presso il ponte vecchio al centro del paese di Sant'Angelo in Vado	C1
Metauro	PU	Acque di categoria "C2": dalla briglia presso il ponte vecchio al centro del paese di Sant'Angelo in Vado alla foce	C2
Metauro	PU	Cattura e Rilascia: dal ponte della località Palazzi alla briglia presso il ponte vecchio al centro del paese di Sant'Angelo in Vado; tale restrizione non si applica per la trota iridea che va soppressa;	C1
Metauro	PU	Cattura e Rilascia: dalla briglia presso il ponte vecchio al centro del paese di Sant'Angelo in Vado al ponte di San Giovanni in Petra (S. Angelo in Vado)	C2
Metauro	PU	Cattura e Rilascia: dalla cascata Cà La Vecchia al ponte de Romagnoli (Str. Comunale Farneta) Urbania	C2
Metauro	PU	Cattura e Rilascia: da Cà Lagostina (casa Verziere) al ponte della vecchia ferrovia in località Bivio Borzaga (Fermignano)	C2
Metauro; Bacino Fossombrone (Ponte della Concordia)	PU	Acque di categoria "C2": intero bacino; tecniche e limitazioni legate alla classificazione delle acque	C2
Metauro; Bacino Tavernelle	PU	Acque di categoria "C2": intero bacino; tecniche e limitazioni legate alla classificazione delle acque	C2
Metauro	PU	Cattura e Rilascia: dalla diga di San Lazzaro al secondo ponte della ferrovia (Fossombrone)	C2
Metauro	PU	Cattura e Rilascia: dal mattatoio di Fossombrone alla confluenza con il Rio Puto (Fossombrone)	C2
Metauro	PU	Zona di protezione: dal secondo ponte della ferrovia al mattatoio comunale (Fossombrone)	C2
Mutino	PU	Acque di categoria "A": dalla sorgente al ponte di Calmagnano (Carpegna)	A
Mutino	PU	Zona di protezione: affluente Fosso dei Micci: tutto il corso (Carpegna)	A
Mutino	PU	Zona di protezione: affluente Fosso della Madonna: tutto il corso (Carpegna)	A

CLASSIFICAZIONE CORPI IRDICI SUPERFICIALI, BACINI FLUVIALI E BACINI LACUSTRI

NOME TRATTO	PROV.	DEFINIZIONE PUNTO D'INIZIO E PUNTO DI FINE TRATTO	CLASSIFICAZIONE ACQUE
Mutino	PU	Zona di protezione: affluente rio maggio: tutto il corso (Carpegna)	A
Mutino	PU	Zona di protezione: affluente Fosso delle Ginestre: tutto il corso (Carpegna)	A
Mutino	PU	Zona di protezione: dalla sorgente al ponte delle Piane (Carpegna)	A
Mutino	PU	Acque di categoria "B": dal ponte di Calmagnano (Carpegna) al ponte di ferro in località Ponte Nuovo di Frontino	B
Mutino	PU	Cattura e Rilascia: dal ponte di Calmagnano al ponte nuovo di Frontino	B
Mutino	PU	Acque di categoria "C1": dal ponte di ferro in località Ponte Nuovo di Frontino alla confluenza con il fiume Foglia	C1
Montedale	PU	Acque di categoria "A-ZTM": dal confine regionale alla confluenza con il torrente Guinza	A-ZTM
Guinza	PU	Acque di categoria "A-ZTM": dalla sorgente alla confluenza con il torrente Montedale	A-ZTM
S. Antonio	PU	Acque di categoria "A-ZTM": dalla confluenza torrenti Guinza e Montedale allo sbarramento in località Mercatello sul Metauro	A-ZTM
Screbia	PU	Acque di categoria "A": intero corso	A
Tarugo	PU	Acque di categoria "B": dalla sorgente al ponte di Cartoceto di Pergola	B
Tarugo	PU	Acque di categoria "C2": dal ponte di Cartoceto di Pergola alla confluenza con il fiume Metauro	C2
Tavollo	PU	Acque di categoria "C2": intero corso	C2

TABELLA B - UBICAZIONE CAMPI GARA

NOME TRATTO	PROV.	DEFINIZIONE PUNTO D'INIZIO E PUNTO DI FINE TRATTO	CLASSIFICAZIONE ACQUE
Aso; Bacino Gerosa	AP/FM	campo gara: Intero bacino	C2
Castellano	AP	campo gara: dal parcheggio di "Porta Torricella" alla Centrale Enel di Porta Cartara	C2
Tronto	AP	campo gara: Dalla Frazione Mozzano al Raccordo Superstrada Uscita Rosara	C1
Chienti;	MC/FM	campo gara: Dalla confluenza con il fiume Fiastrone a 100 metri prima del ponte SS77 var	C1
Chienti; Bacino Polverina	MC/FM	campo gara: intero bacino di Polverina	C2
Chienti; Bacino Caccamo	MC/FM	Acque di categoria "C2": intero bacino; tecniche e limitazioni legate alla classificazione delle acque	C2
Chienti; Bacino Caccamo	MC/FM	campo gara: dal fosso Santa Lucia allo sbarramento	C2
Rio Canale (Ponte Nina); Bacino Ponte Nina	FM	campo gara: intero bacino	C2
Lago di Cavignano	AP	campo gara: intero bacino	C2
Tenna	FM/MC	campo gara: 300 mt a monte del ponte S. Maria sulla sp 239 (Amandola) a300 mt a valle dell'inizio salita per loc. Caccianebbia (Amandola)	C1
Lago di Luce Cretarola	FM	campo gara: intero bacino	C2

CLASSIFICAZIONE CORPI IRDICI SUPERFICIALI, BACINI FLUVIALI E BACINI LACUSTRI

NOME TRATTO	PROV.	DEFINIZIONE PUNTO D'INIZIO E PUNTO DI FINE TRATTO	CLASSIFICAZIONE ACQUE
Esino	MC/AN	Campo gara: dalla diga Sant'Elena alla diga di Franciolini	C1
Canale Pallavicino	MC/AN	Campo gara permanente: dalla parte finale del canale cementificato fino al ponte dei Castelli nel Comune di Maiolati Spontini	C2
Fiastrone; Bacino Di Fiastra	MC	campo gara: intero bacino	C2
Musone; Bacino Castreccioni	MC/AN	campo gara: intero bacino	C2
Potenza	MC	campo gara: Tratto dal ponte in loc Taccoli – Colotto fino alla briglia della presa canale in località San Lazzaro di San Severino Marche	C2
Burano	PU	campo gara: dalla briglia in località Foci di Cagli, alla briglia dell'ex-mulino in località Smirra di Cagli	C1
Bosso	PU	campo gara: dal ponte della superstrada SS3 in località "tre pozzi" alla confluenza con il torrente Burano	C1
Cesano	PU/AN	campo gara: dal ponte sulla strada provinciale 41 per Castelleone di Suasa fino al depuratore di Castelvecchio	C2
Foglia	PU	campo gara: dalla cascata in località Pontevecchio comune Vallefoglia al ponte dell'Autostrada A 14 comune di Pesaro	C2
Foglia; Bacino Mercatale	PU	campo gara: dal punto di immissione torrente Apsa allo sbarramento, su entrambe le sponde	C2
Foglia	PU	campo gara: permanente tratto "La Romana" in Vallefoglia con accesso in via dell'industria.	C2
Metauro	PU	campo gara: dalla briglia al centro del paese di Mercatello sul Metauro alla briglia presso il ponte vecchio al centro del paese di Sant'Angelo in Vado	C1
Metauro	PU	campo gara: dalla briglia presso il ponte vecchio al centro del paese di Sant'Angelo in Vado fino al depuratore della zona industriale di Sant'Angelo	C2
Metauro	PU	campo gara: dal ponte della ferrovia a monte dell'abitato di Fossombrone al secondo ponte della Ferrovia (Fossombrone); in tale tratto è fatto divieto di esercitare la pesca notturna alla carpa nei due gg. precedenti le gare	C2
Metauro	PU	campo gara: dall'ex mattatoio comunale (Fossombrone) al punto di immissione del torrente rio Puto nel fiume Metauro (Loc. Ponte degli Alberi, Fossombrone)	C2
Metauro	PU	campo gara: dal depuratore della zona industriale di Sant'Angelo alla passerella di tubi in cemento in località Cà L'Agostina (S. Angelo in Vado - Urbania - Fermignano)	C2
Metauro	PU	campo gara: dal ponte di Sagrata (loc. cimitero Fermignano) al ponte della ferrovia di Bivio Borzaga (Fermignano)	C2
Metauro	PU	campo gara: dalla centrale di Ponte degli Alberi alla diga di Tavernelle (Serrungarina)	C2
Metauro	PU	campo gara: dalla diga di Tavernelle alla chiusa di Bellocchi (Fano)	C2
Mutino	PU	campo gara: dalla passerella di Ponte Nuovo (loc. Frontino) alla confluenza con il fiume Foglia	C1

CLASSIFICAZIONE CORPI IRDICI SUPERFICIALI, BACINI FLUVIALI E BACINI LACUSTRI**TABELLA C- UBICAZIONE TRATTI A GESTIONI PARTECIPATA APPROVATI E AFFIDATI CON D.D.P.F. n. 198 del 31 marzo 2021**

NOME TRATTO	PROV.	GESTIONE PARTECIPATA: DEFINIZIONE PUNTO D'INIZIO E PUNTO DI FINE TRATTO	ASSOCIAZIONE PISCATORIA A CUI È STATA AFFIDATA LA GESTIONE
Esino	AN	tra il ponte di "Varani" e la diga di Sant'Elena nel territorio del Comune di Serra San Quirico;	FIPSAS (Federazione Italiana pesca sportive attività subacquee Comitato Regionale Marche)
Esino	AN	tra la traversa del bacino di presa del canale Enel in località Angeli di Rosora e lo sbarramento della diga Franciolini nel Comune di Castelplanio (AN)	FIPSAS (Federazione Italiana pesca sportive attività subacquee Comitato Regionale Marche)
Tronto	AP	dal ponte di Borgo Solestà al collettore fognario in zona Campi da Tennis Morelli (Ascoli Piceno);	FIPSAS (Federazione Italiana pesca sportive attività subacquee Comitato Regionale Marche)
Tronto	AP	dal collettore fognario in zona Campi da Tennis Morelli alla passerella pedonale di Monticelli (Ascoli Piceno);	FIPSAS (Federazione Italiana pesca sportive attività subacquee Comitato Regionale Marche)
Tronto	AP	dalla passerella pedonale di Monticelli al ponte raccordo stradale tra SS4 Salaria e SP Bonifica in località Brecciarolo (Ascoli Piceno);	FIPSAS (Federazione Italiana pesca sportive attività subacquee Comitato Regionale Marche)
Tenna	FM	dal ponte San Giacomo nel Comune di Montefortino al manufatto della presa d'acqua ENEL in località Casa Innamorati di Amandola;	FIPSAS (Federazione Italiana pesca sportive attività subacquee Comitato Regionale Marche)
Tenna	FM	dal ponte di Callugo fino all'inizio della salita per Caccianebbia in località di Amandola;	FIPSAS (Federazione Italiana pesca sportive attività subacquee Comitato Regionale Marche)
Potenza	MC	dalla passerella in legno al ponte romano detto "Marmone" nell'abitato di Pioraco;	FIPSAS (Federazione Italiana pesca sportive attività subacquee Comitato Regionale Marche)
Bosso	PU	dalla sorgente San Niccolò alla briglia in località Molino di Secchiano (Cagli)	ARCIPESCA FISA Marche
Burano	PU	dall'ex caserma della Forestale al fosso dei gamberi (Comuni di Cantiano e Cagli) ad esclusione della Zona di Protezione compresa tra il ponte romano ed il primo viadotto della superstrada posto a monte (circa 150 metri);	FIPSAS (Federazione Italiana pesca sportive attività subacquee Comitato Regionale Marche)
Burano	PU	dalla confluenza con il fiume Bosso al ponte per Casavecchia (Cagli)	ARCIPESCA FISA Marche

CLASSIFICAZIONE CORPI IRDICI SUPERFICIALI, BACINI FLUVIALI E BACINI LACUSTRI

Foglia	PU	dal ponte di legno di fronte alle scuole consorziate di Pian Mauro comune di Vallefoglia al termine attraversamento del tubo del metano in località Fornace Pica comune di Pesaro;	ENALPESCA Marche
Mutino	PU	dalla briglia del ponte di ferro, località Pontenuovo di Frontino alla briglia di Pontedoccia (Frontino)	ARCIPELCA FISA Marche
S. Antonio	PU	dalla confluenza del torrente Montedale col torrente Guinza alla confluenza con il fiume Metauro (Mercatello sul Metauro);	ENALPESCA Marche

Zone di Tutela della Trota Mediterranea (ZTM) Pianificazione territoriale delle aree fluviali (ACQUE DI CAT.A-ZTM)

ALLEGATO AL PROGETTO OPERATIVO PER LA CONSERVAZIONE DELLA TROTA MEDITERRANEA NEL TERRITORIO REGIONALE

REGIONE MARCHE

GIUNTA REGIONALE

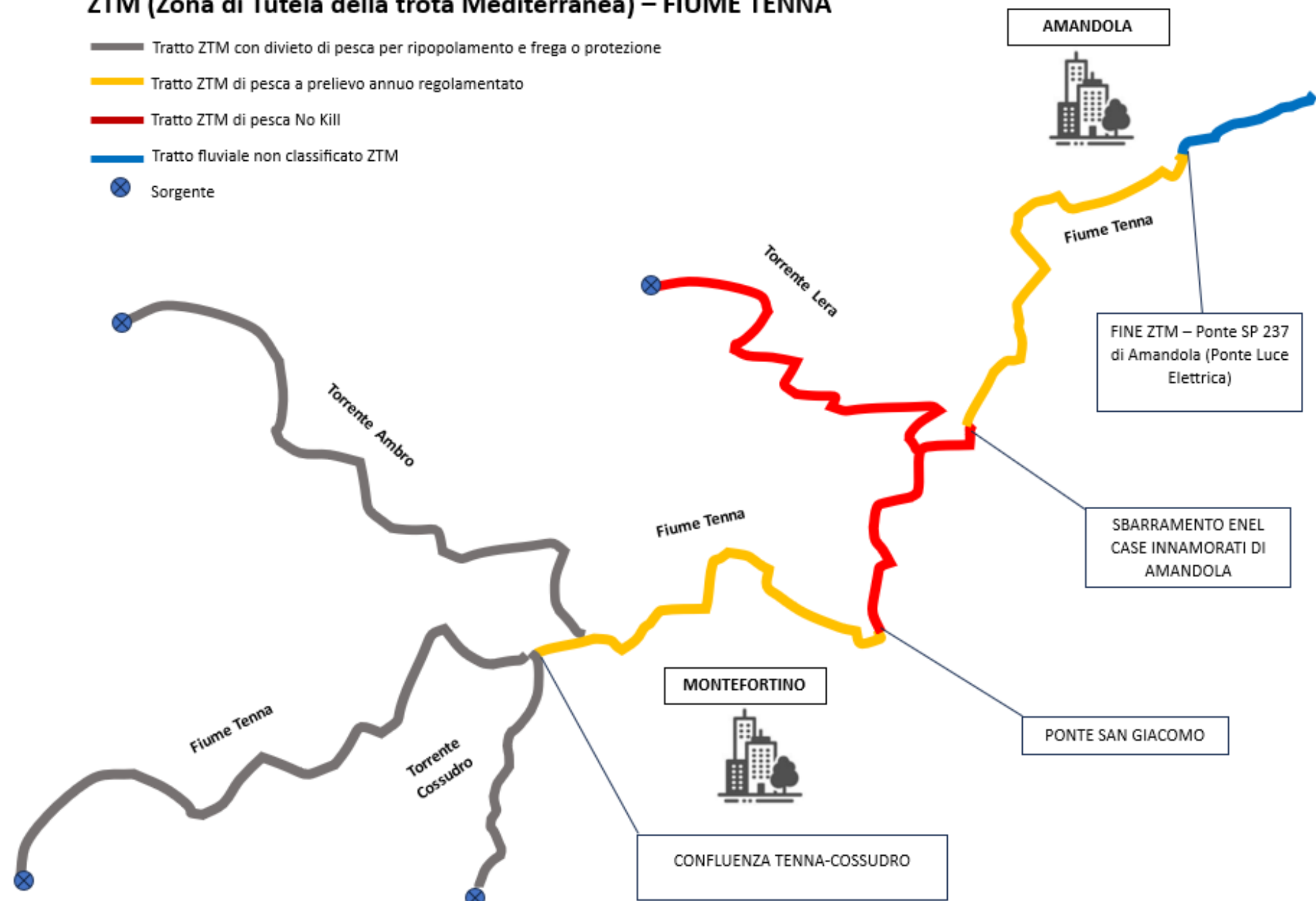
DIPARTIMENTO SVILUPPO ECONOMICO

DIREZIONE AGRICOLTURA E SVILUPPO RURALE

SETTORE FORESTAZIONE E POLITICHE FAUNISTICO VENATORIE – SDA AP/FM

ZTM (Zona di Tutela della trota Mediterranea) – FIUME TENNA

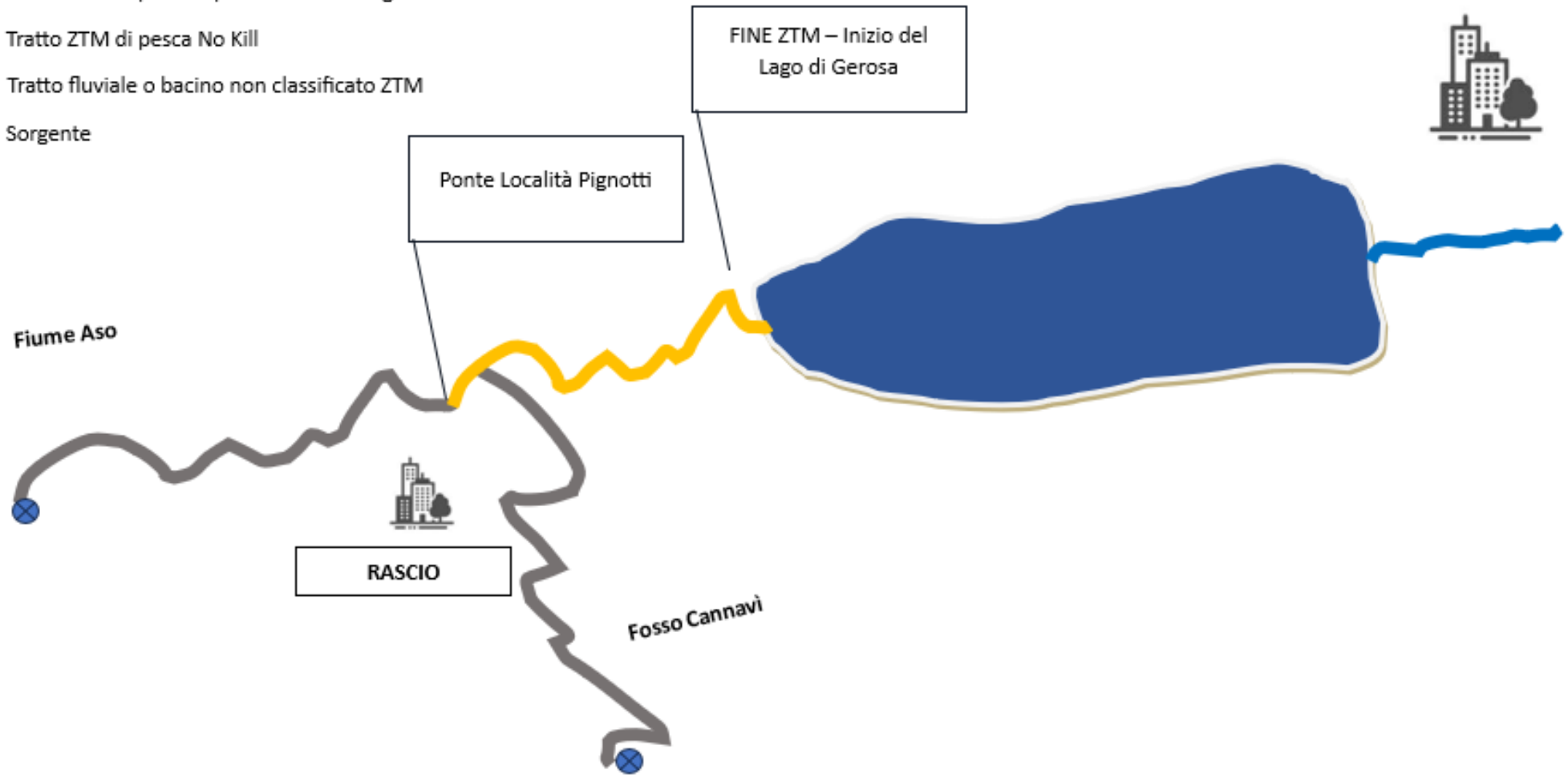
- Tratto ZTM con divieto di pesca per ripopolamento e frega o protezione
- Tratto ZTM di pesca a prelievo annuo regolamentato
- Tratto ZTM di pesca No Kill
- Tratto fluviale non classificato ZTM
- Sorgente



ZTM (Zona di Tutela della trota Mediterranea) – FIUME ASO

- Tratto ZTM con divieto di pesca per ripopolamento e frega o protezione
- Tratto ZTM di pesca a prelievo annuo regolamentato
- Tratto ZTM di pesca No Kill
- Tratto fluviale o bacino non classificato ZTM
- Sorgente

COMUNANZA



ZTM (Zona di Tutela della trota Mediterranea) – FIUME TRONTO

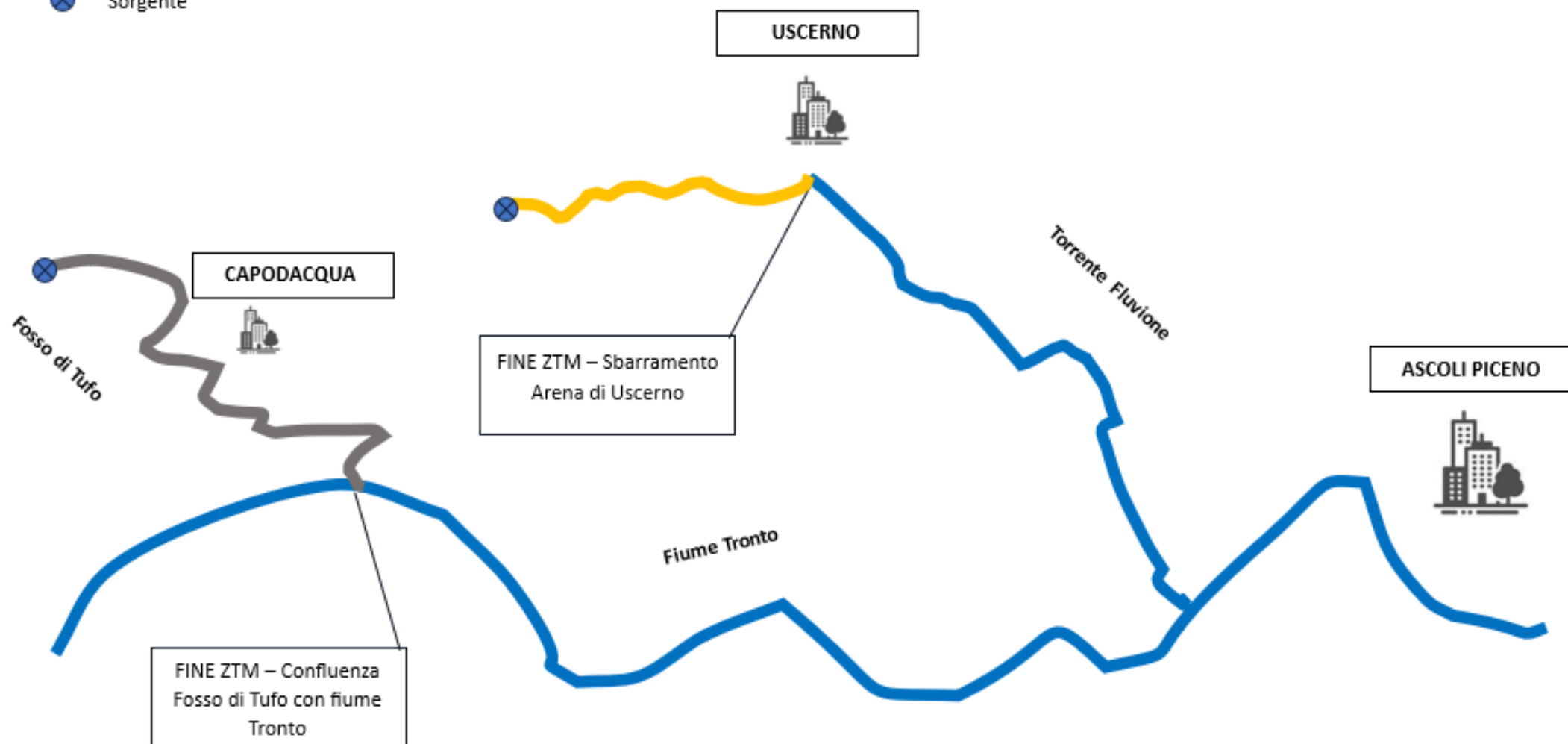
Tratto ZTM con divieto di pesca per ripopolamento e frega o protezione

Tratto ZTM di pesca a prelievo annuo regolamentato

Tratto ZTM di pesca No Kill

Tratto fluviale non classificato ZTM

Sorgente



ZTM (Zona di Tutela della trota Mediterranea) – FIUME TENNACOLA

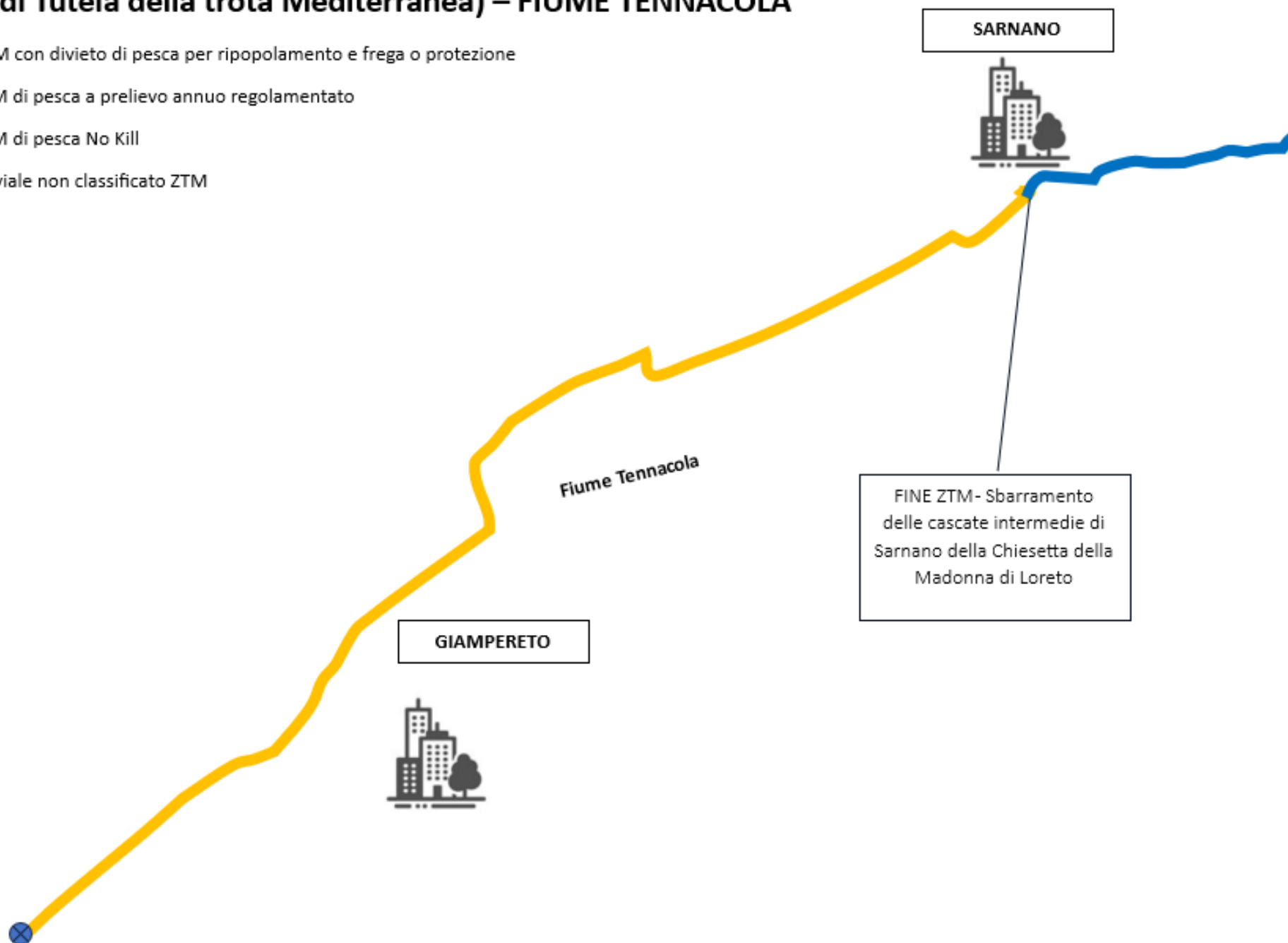
Tratto ZTM con divieto di pesca per ripopolamento e frega o protezione

Tratto ZTM di pesca a prelievo annuo regolamentato

Tratto ZTM di pesca No Kill

Tratto fluviale non classificato ZTM

Sorgente



ZTM (Zona di Tutela della trota Mediterranea) – FIUME FIASTRONE

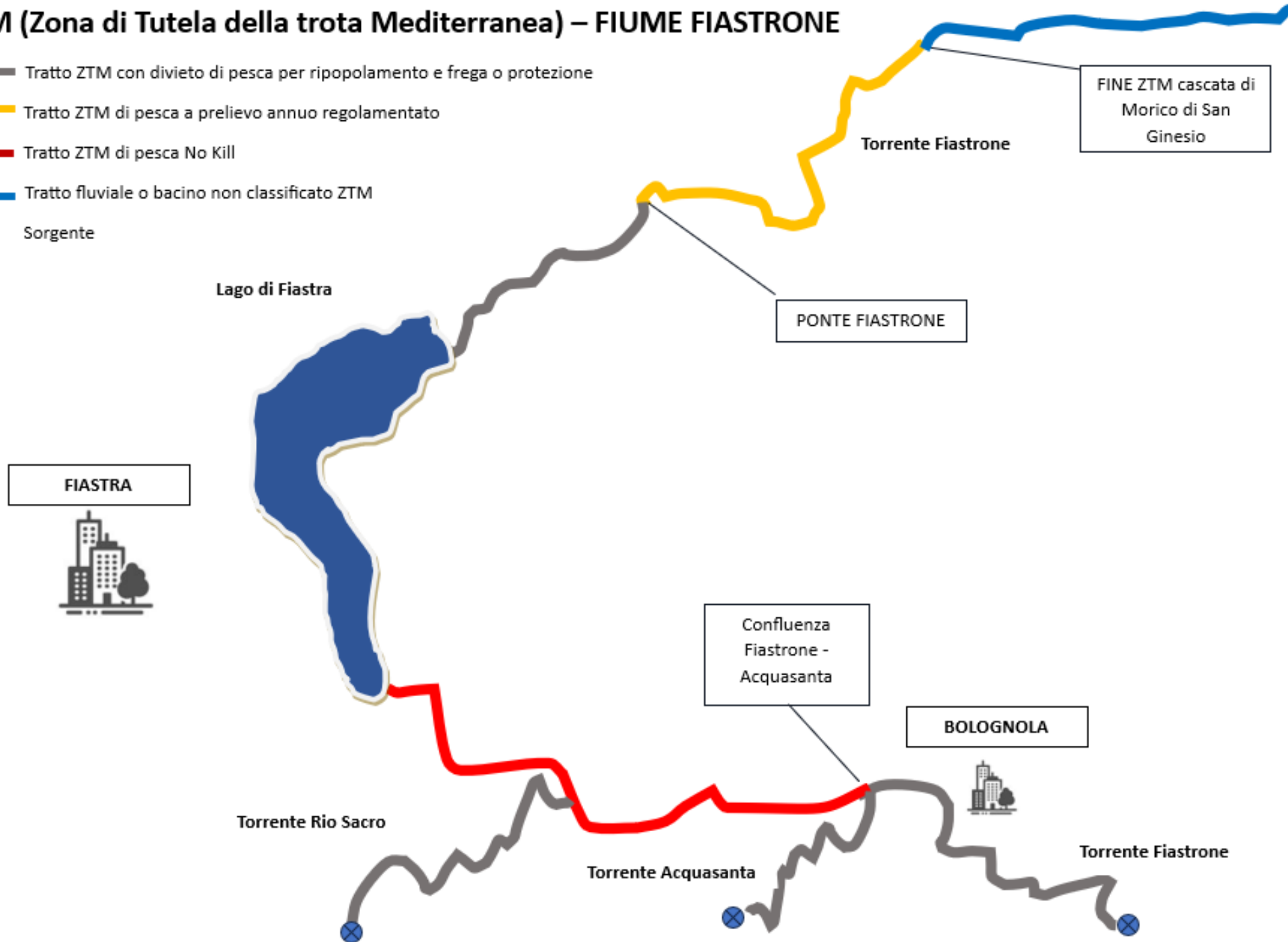
Tratto ZTM con divieto di pesca per ripopolamento e frega o protezione

Tratto ZTM di pesca a prelievo annuo regolamentato

Tratto ZTM di pesca No Kill

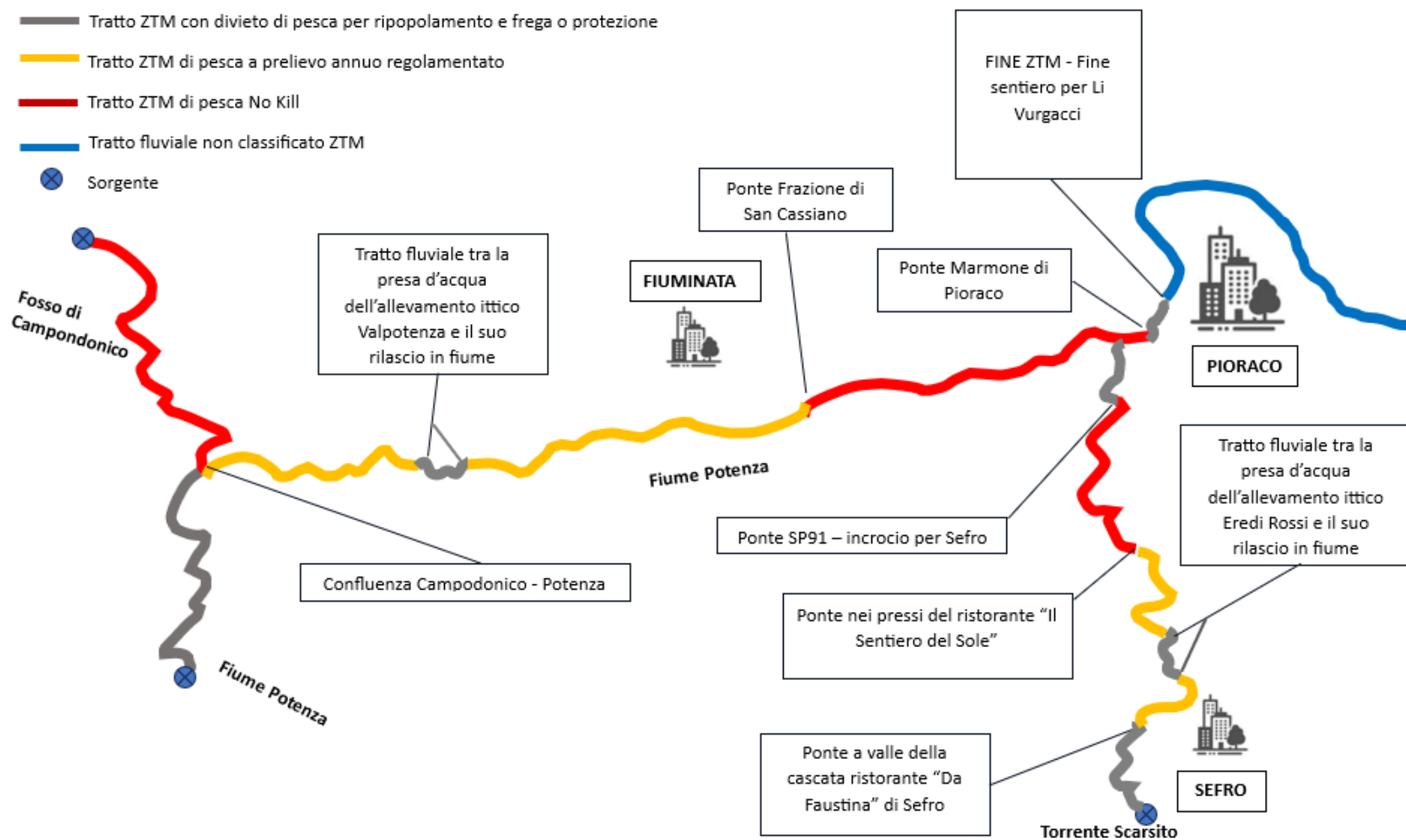
Tratto fluviale o bacino non classificato ZTM

Sorgente



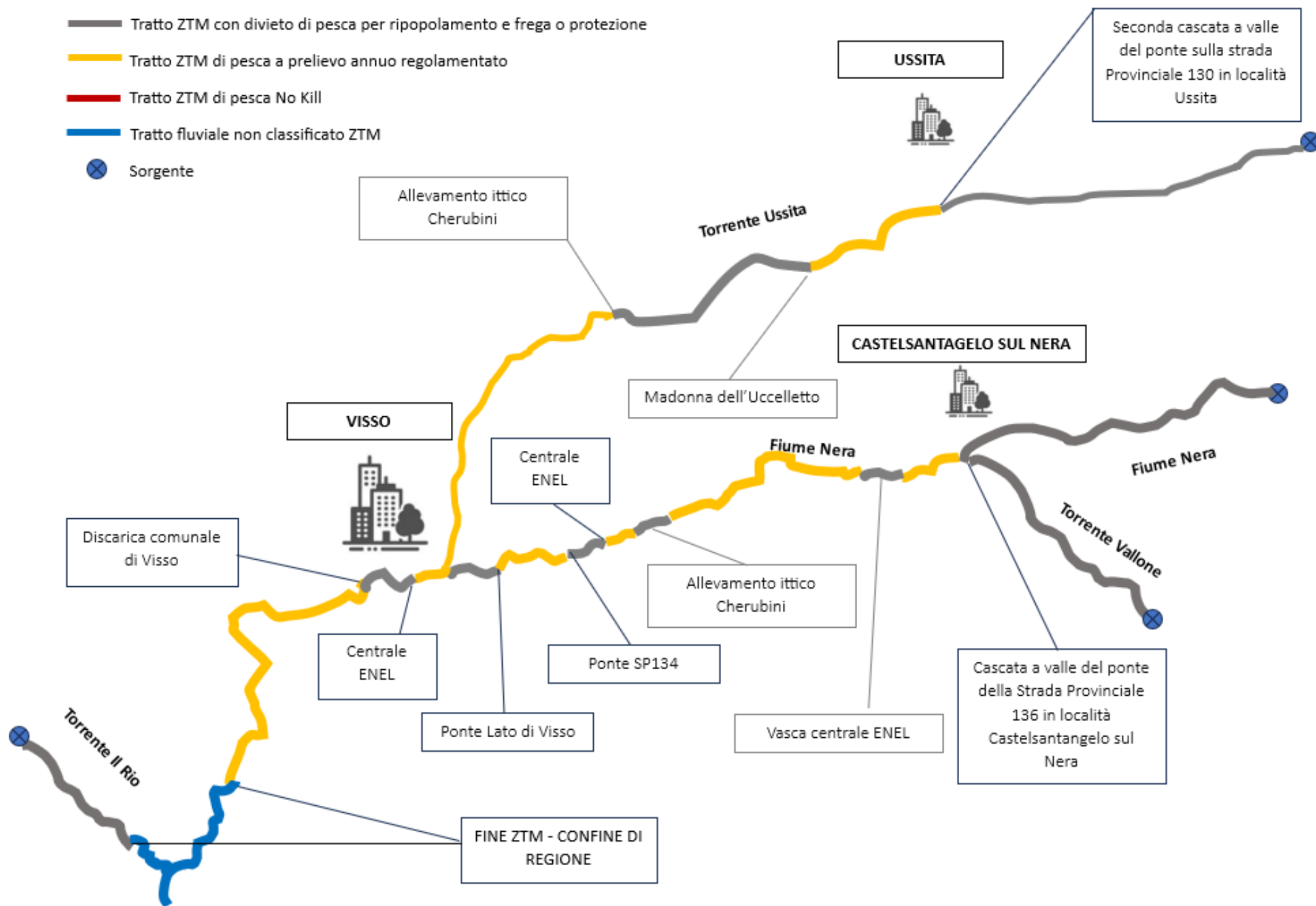
ZTM (Zona di Tutela della trota Mediterranea) – FIUME POTENZA

- Tratto ZTM con divieto di pesca per ripopolamento e frega o protezione
- Tratto ZTM di pesca a prelievo annuo regolamentato
- Tratto ZTM di pesca No Kill
- Tratto fluviale non classificato ZTM
- Sorgente



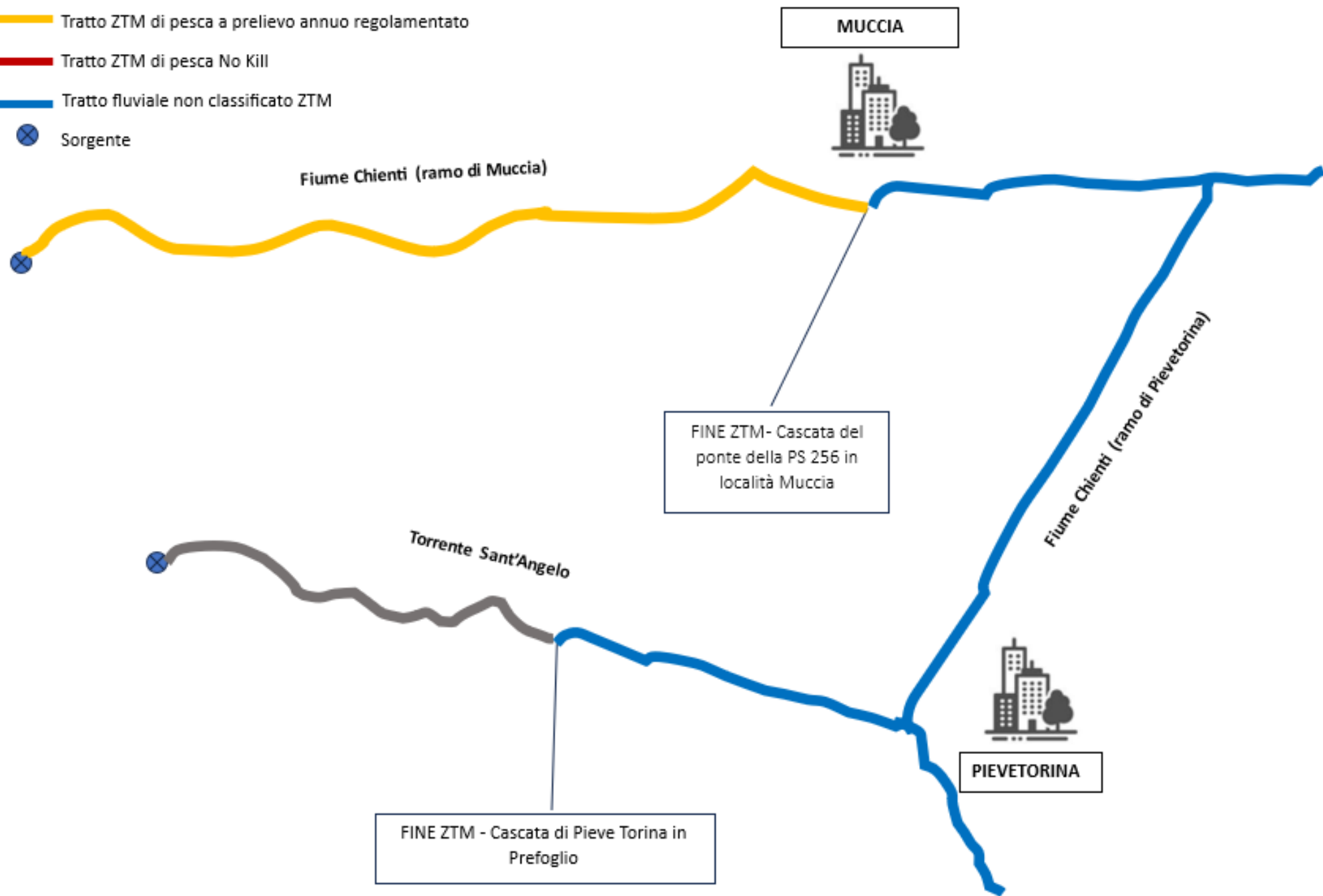
ZTM (Zona di Tutela della trota Mediterranea) – FIUME NERA

- Tratto ZTM con divieto di pesca per ripopolamento e frega o protezione
- Tratto ZTM di pesca a prelievo annuo regolamentato
- Tratto ZTM di pesca No Kill
- Tratto fluviale non classificato ZTM
- Sorgente



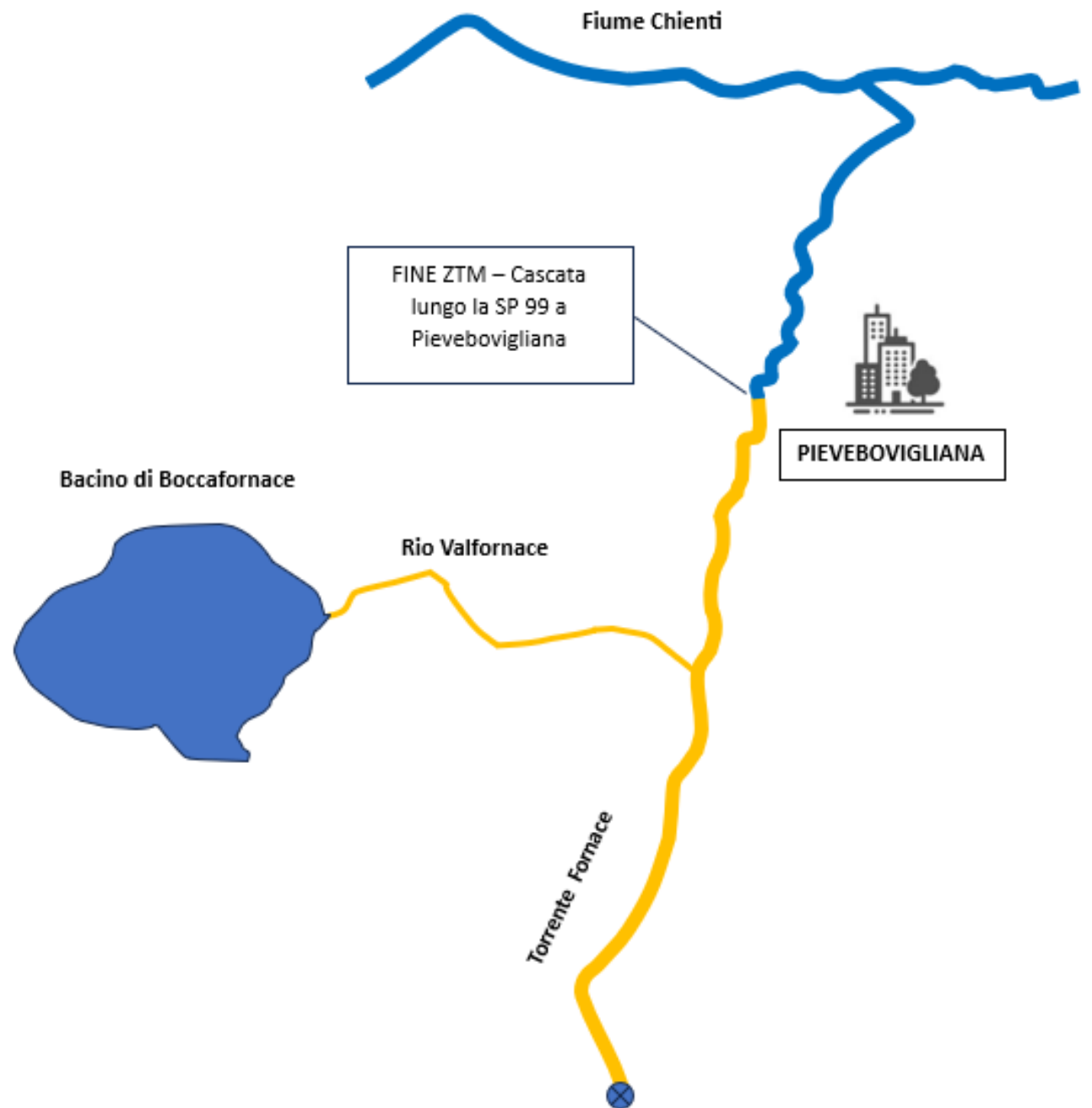
ZTM (Zona di Tutela della trota Mediterranea) – FIUME CHIENTI

- Tratto ZTM con divieto di pesca per ripopolamento e frega o protezione
- Tratto ZTM di pesca a prelievo annuo regolamentato
- Tratto ZTM di pesca No Kill
- Tratto fluviale non classificato ZTM
- Sorgente



ZTM (Zona di Tutela della trota Mediterranea) – TORRENTE FORNACE

- Tratto ZTM con divieto di pesca per ripopolamento e frega o protezione
- Tratto ZTM di pesca a prelievo annuo regolamentato
- Tratto ZTM di pesca No Kill
- Tratto fluviale non classificato ZTM
- Sorgente



ZTM (Zona di Tutela della trota Mediterranea) – FIUME ESINO

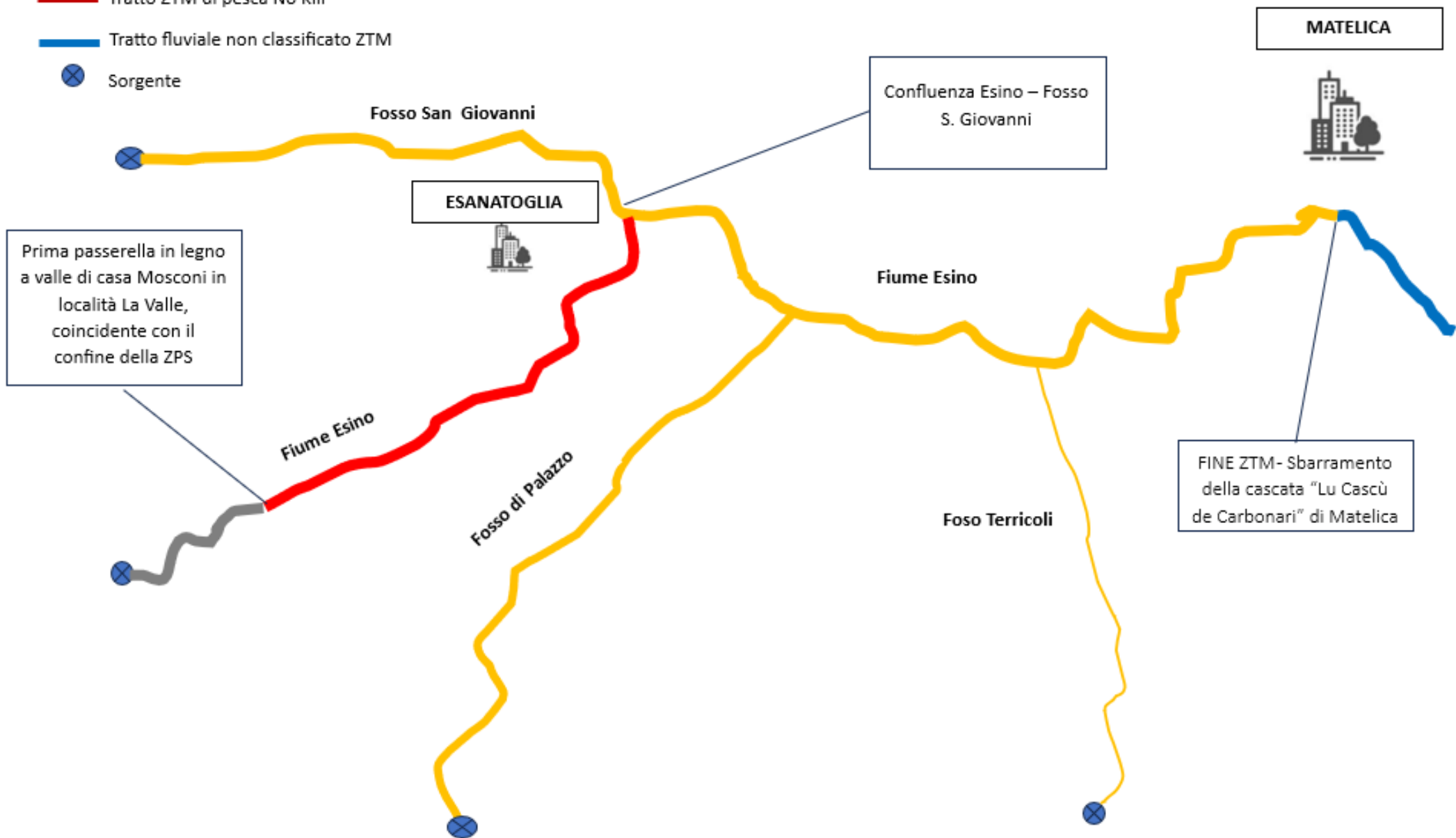
Tratto ZTM con divieto di pesca per ripopolamento e frega o protezione

Tratto ZTM di pesca a prelievo annuo regolamentato

Tratto ZTM di pesca No Kill

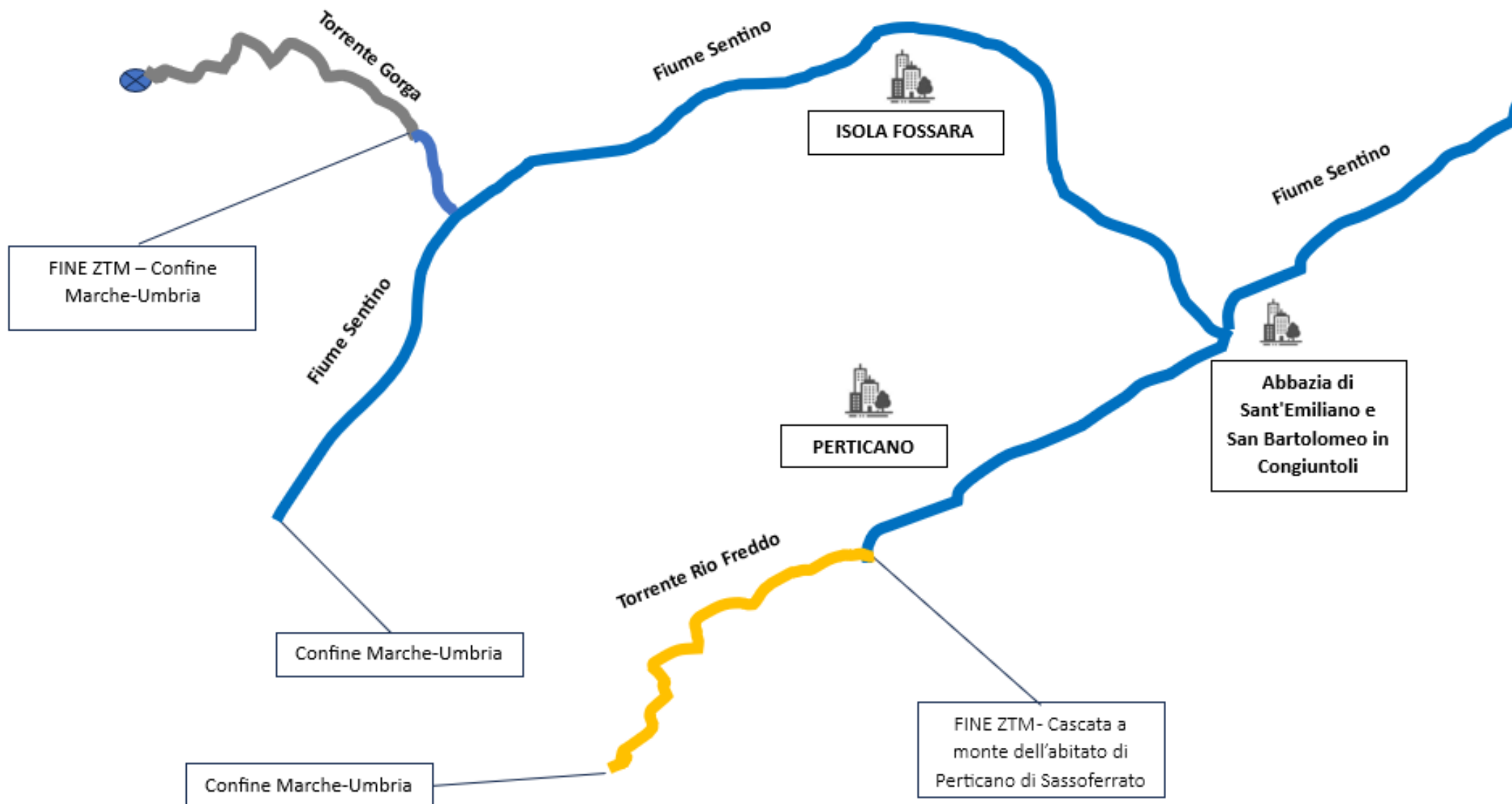
Tratto fluviale non classificato ZTM

Sorgente



ZTM (Zona di Tutela della trota Mediterranea) – FIUME SENTINO

- Tratto ZTM con divieto di pesca per ripopolamento e frega o protezione
- Tratto ZTM di pesca a prelievo annuo regolamentato
- Tratto ZTM di pesca No Kill
- Tratto fluviale non classificato ZTM
- Sorgente



ZTM (Zona di Tutela della trota Mediterranea) – FIUME CESANO

Tratto ZTM con divieto di pesca per ripopolamento e frega o protezione

Tratto ZTM di pesca a prelievo annuo regolamentato

Tratto ZTM di pesca No Kill

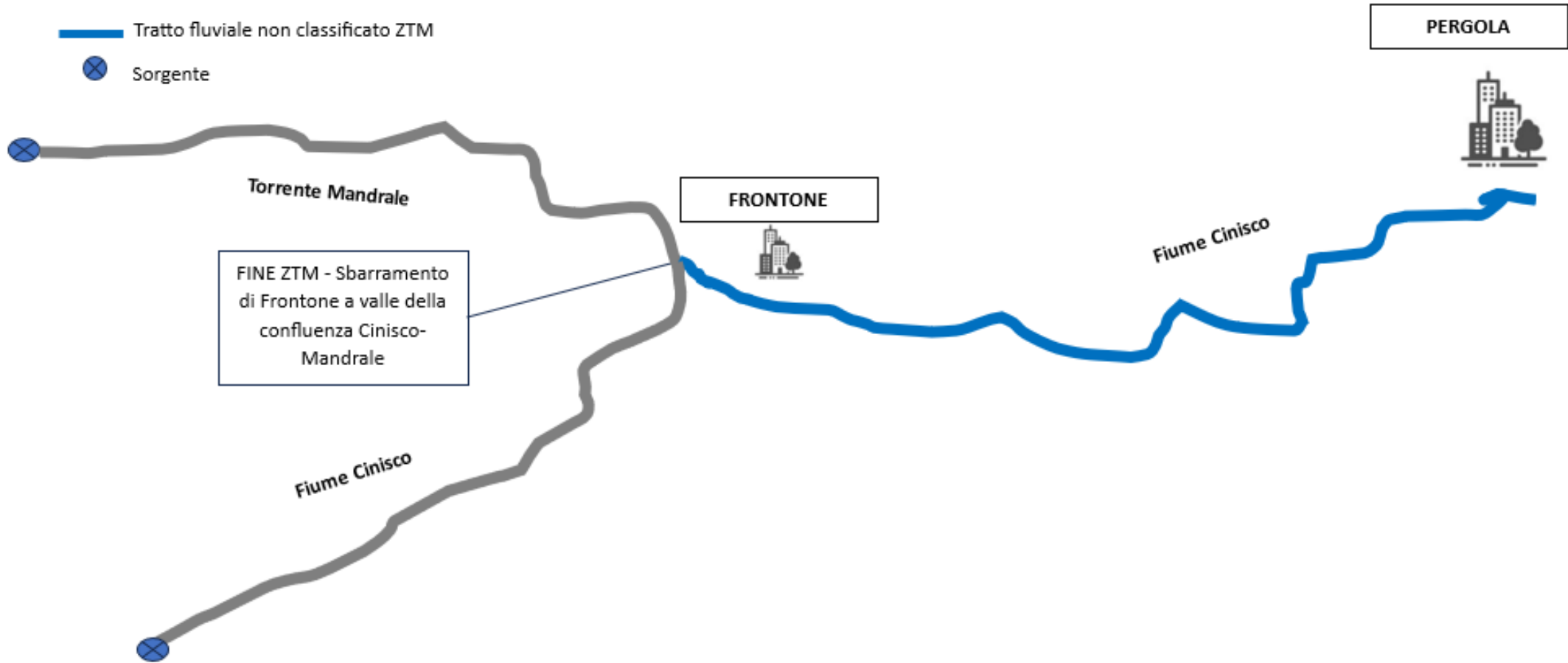
Tratto fluviale non classificato ZTM

Sorgente



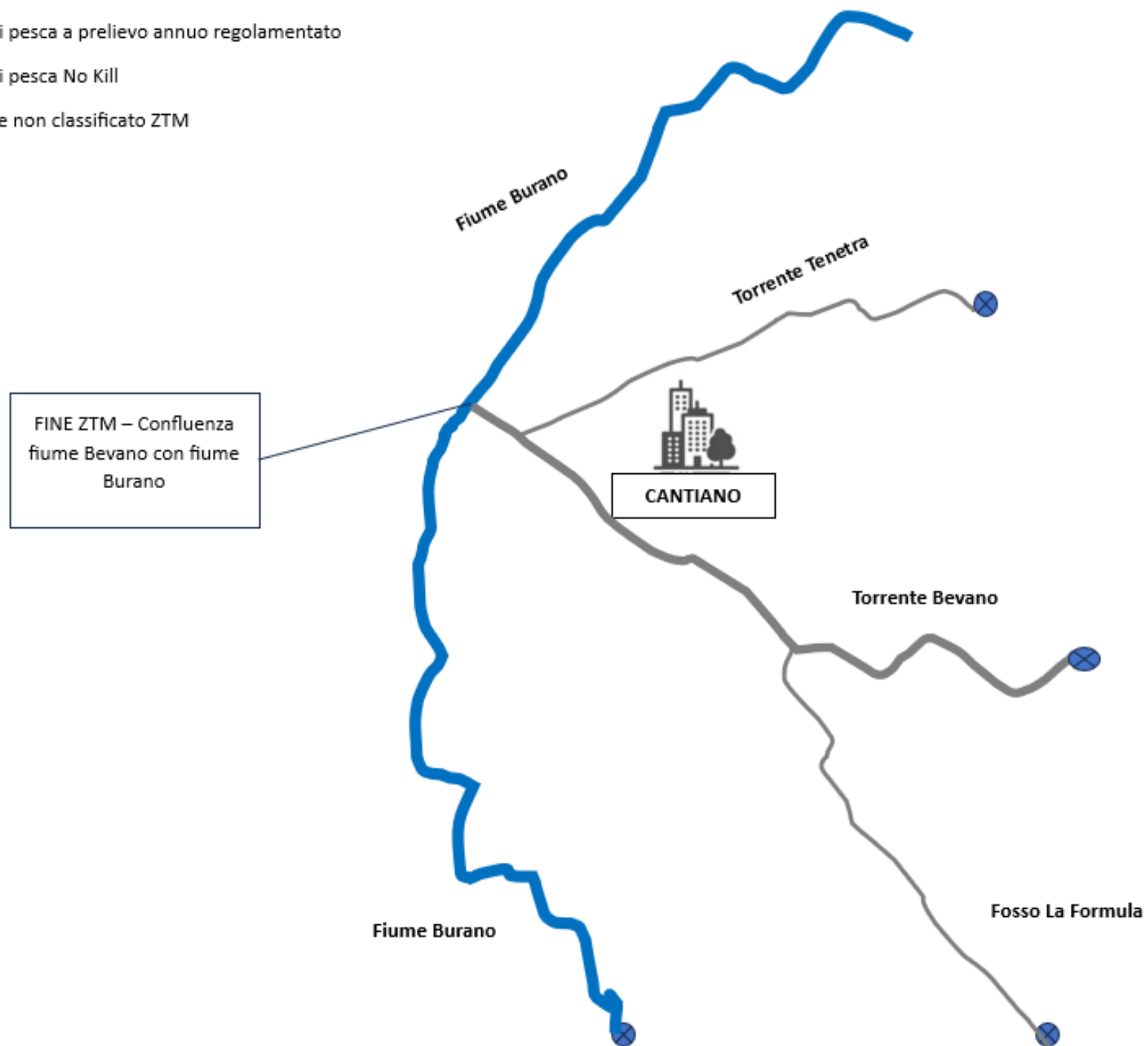
ZTM (Zona di Tutela della trota Mediterranea) – FIUME CINISCO

- Tratto ZTM con divieto di pesca per ripopolamento e frega o protezione
- Tratto ZTM di pesca a prelievo annuo regolamentato
- Tratto ZTM di pesca No Kill
- Tratto fluviale non classificato ZTM
- Sorgente



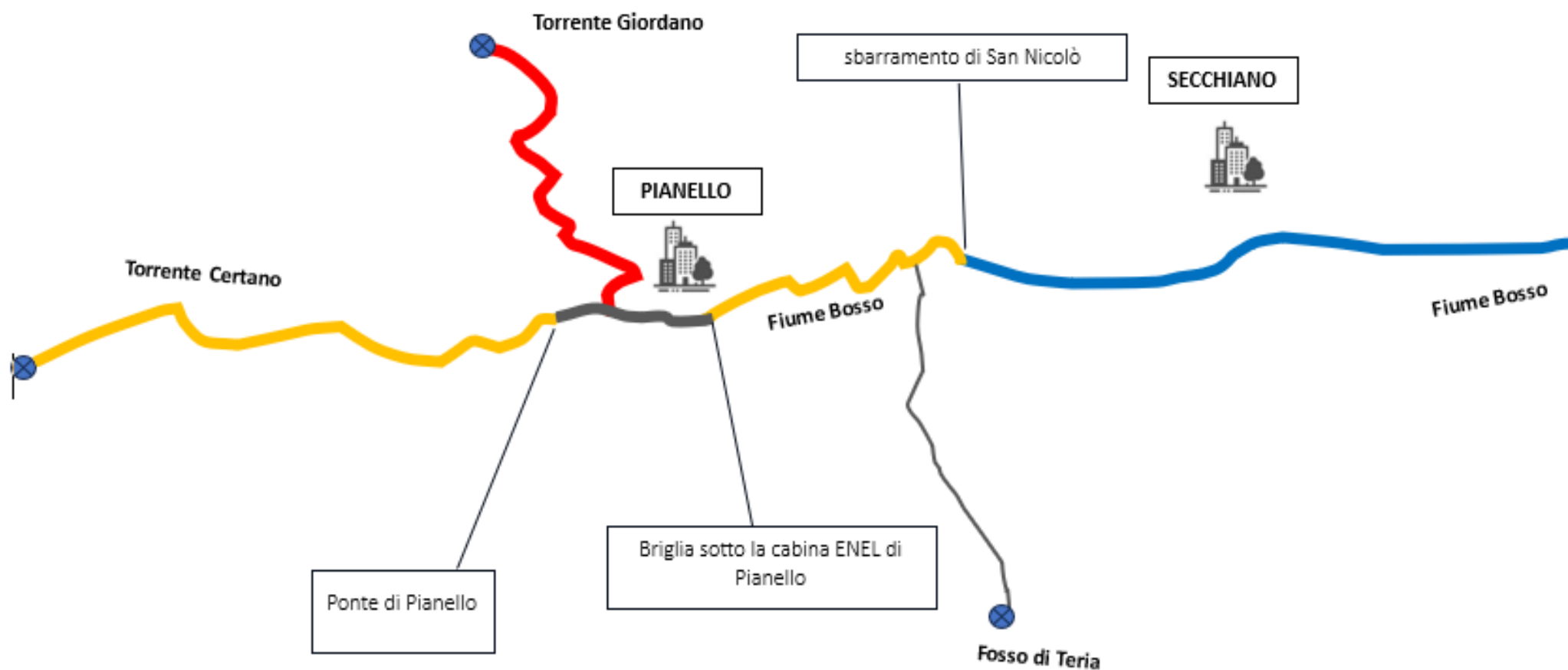
ZTM (Zona di Tutela della trota Mediterranea) – TORRENTE BEVANO:

- Tratto ZTM con divieto di pesca per ripopolamento e frega o protezione
- Tratto ZTM di pesca a prelievo annuo regolamentato
- Tratto ZTM di pesca No Kill
- Tratto fluviale non classificato ZTM
- Sorgente



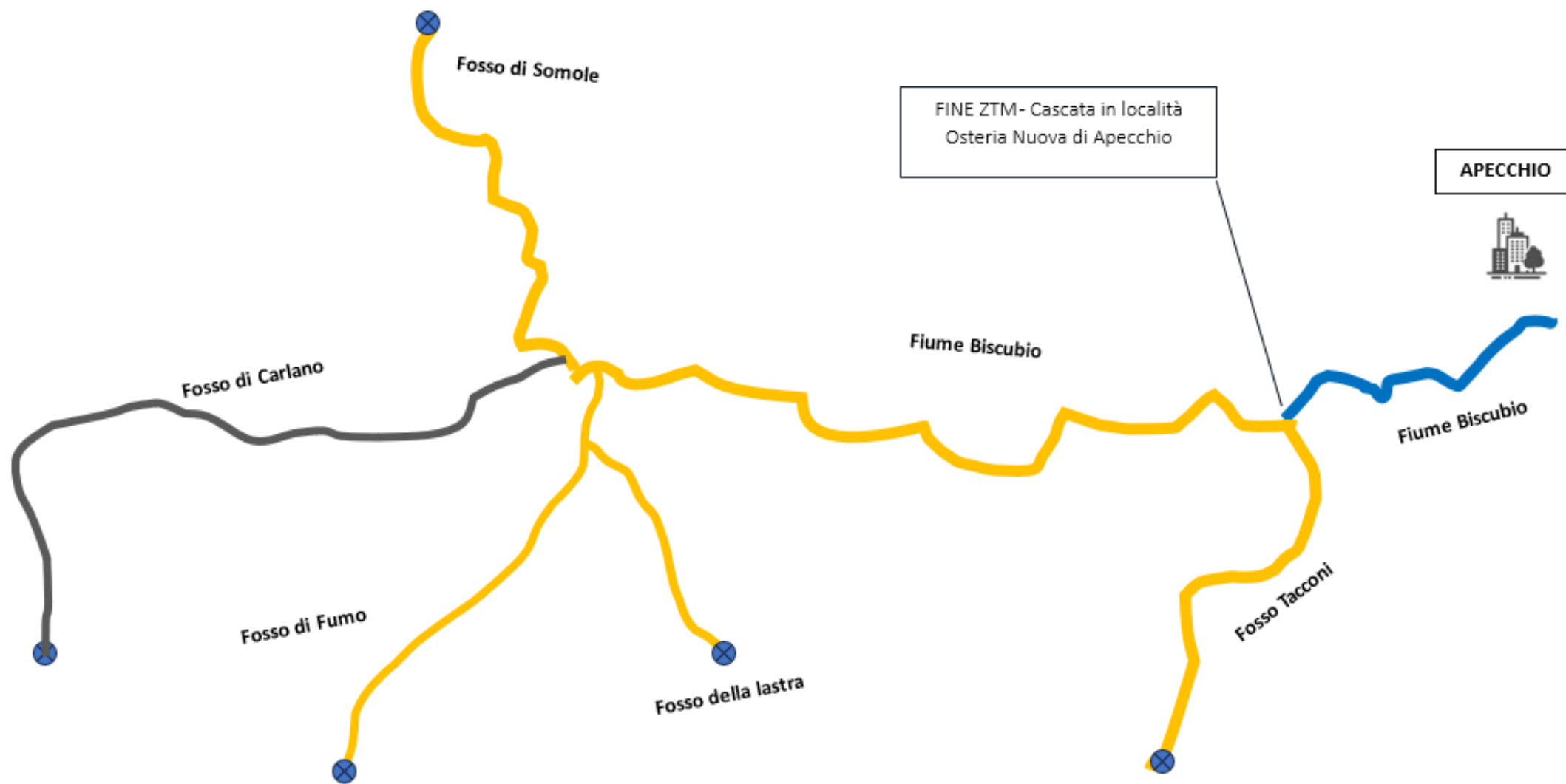
ZTM (Zona di Tutela della trota Mediterranea) – FIUME BOSSO

- Tratto ZTM con divieto di pesca per ripopolamento e frega o protezione
- Tratto ZTM di pesca a prelievo annuo regolamentato
- Tratto ZTM di pesca No Kill
- Tratto fluviale non classificato ZTM
- Sorgente



ZTM (Zona di Tutela della trota Mediterranea) – FIUME BISCUBIO

- Tratto ZTM con divieto di pesca per ripopolamento e frega o protezione
- Tratto ZTM di pesca a prelievo annuo regolamentato
- Tratto ZTM di pesca No Kill
- Tratto fluviale non classificato ZTM
- Sorgente



ZTM (Zona di Tutela della trota Mediterranea) – FIUME METAURO

- Tratto ZTM con divieto di pesca per ripopolamento e frega o protezione
- Tratto ZTM di pesca a prelievo annuo regolamentato
- Tratto ZTM di pesca No Kill
- Tratto fluviale non classificato ZTM
- Sorgente

